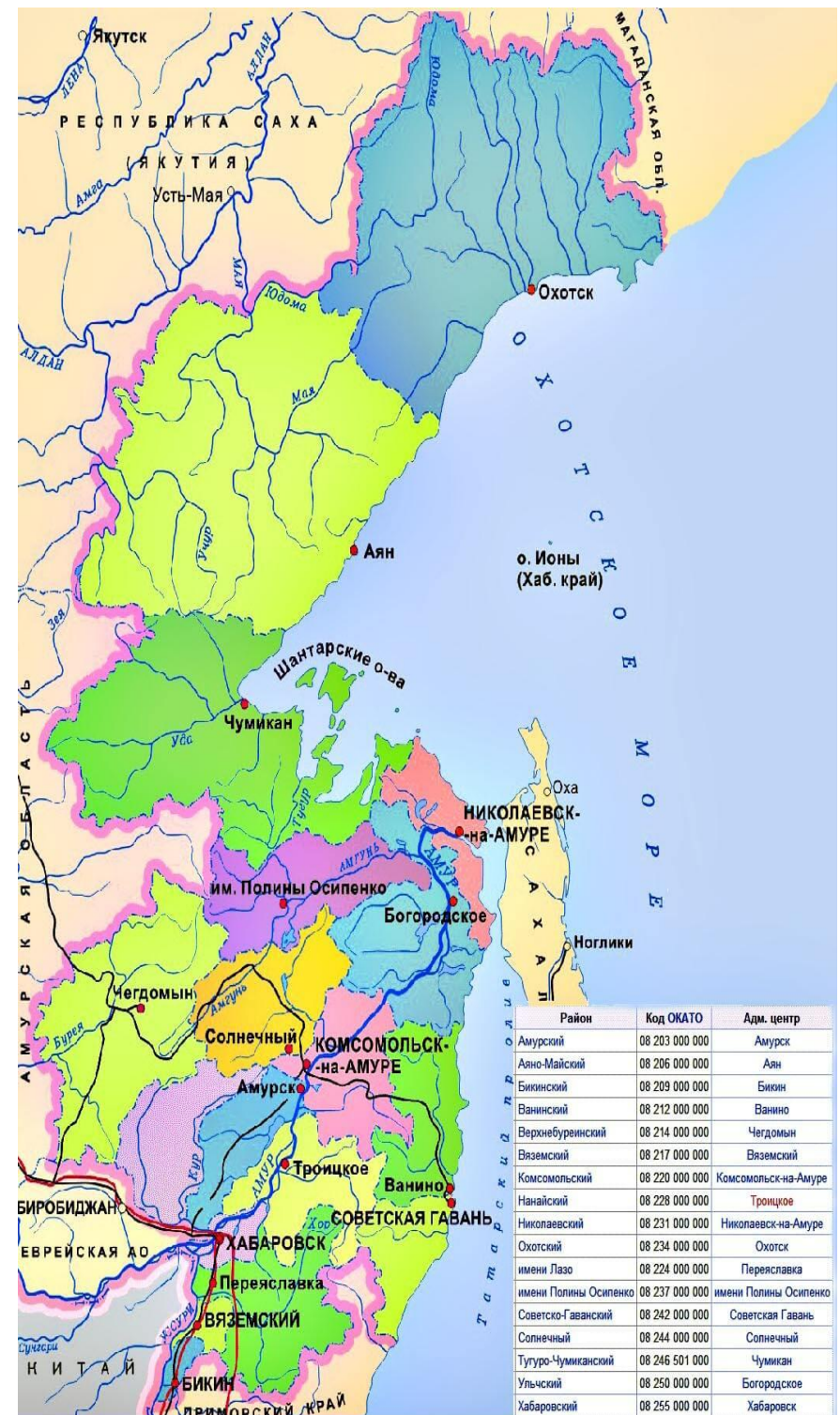
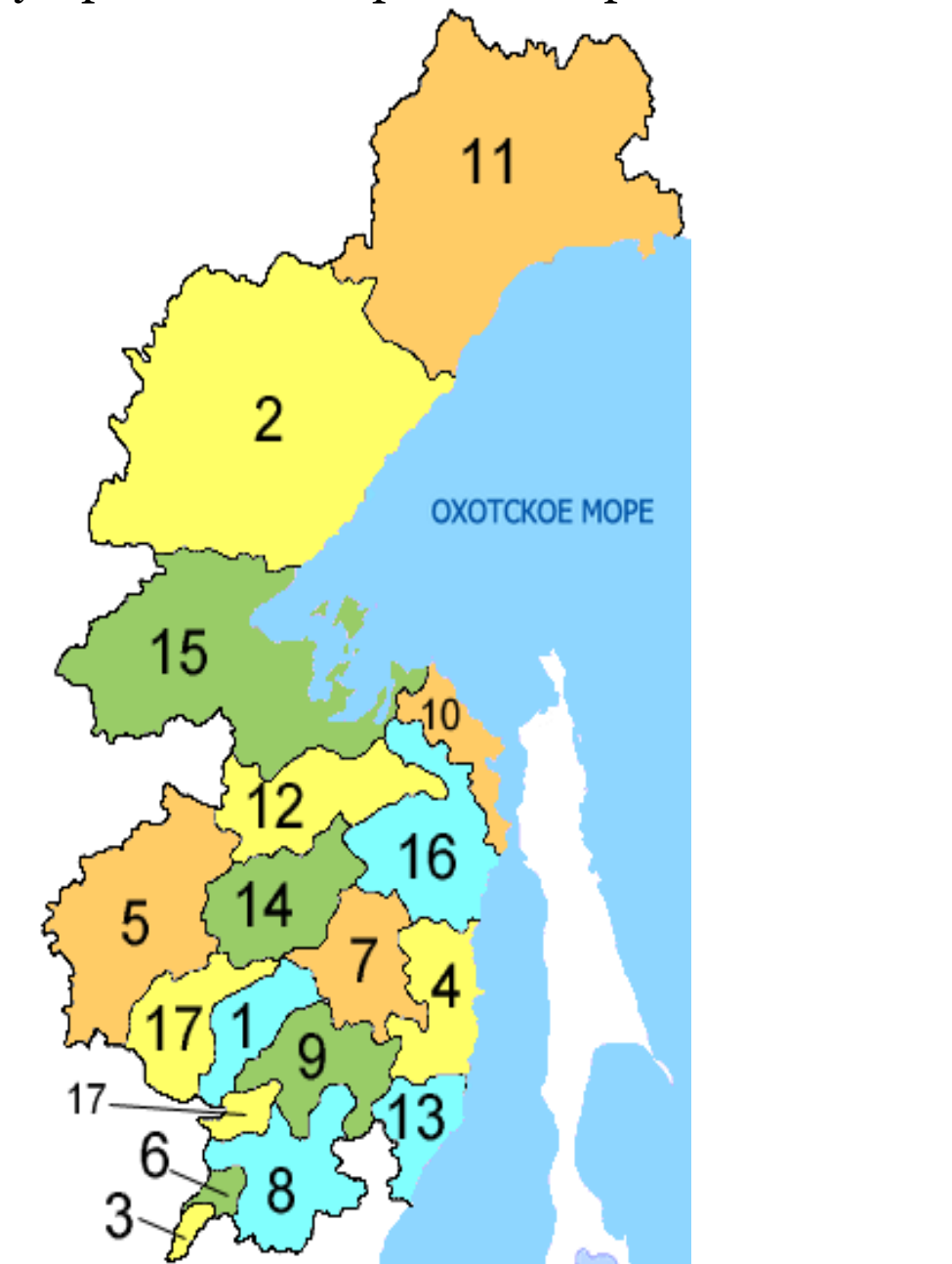


Населенные пункты Хабаровского края



Административно-территориальное устройство Хабаровского края



Согласно Закону «Об административно-территориальном устройстве **Хабаровского края**» и Реестру административно-территориальных и территориальных единиц Хабаровского края, субъект РФ включает следующие административно-территориальные и территориальные единицы

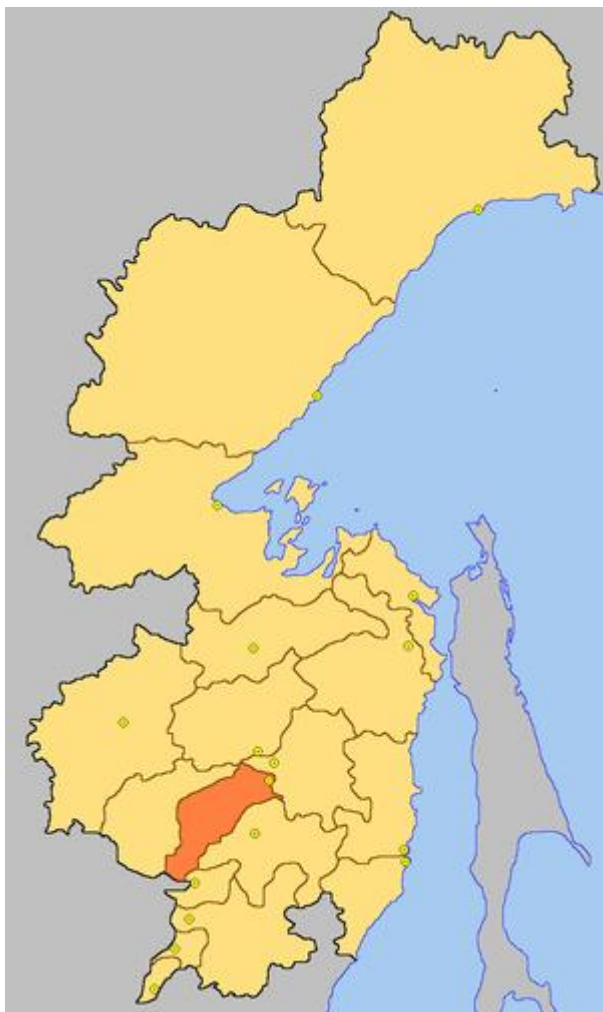
- 6 городов краевого значения (Хабаровск, Комсомольск-на-Амуре, Амурск, Бикин, Николаевск-на-Амуре, Советская Гавань),
 - 5 внутригородских районов (районы Хабаровска: Железнодорожный, Индустриальный, Кировский, Краснофлотский, Центральный);
- 17 районов,
 - 1 город районного значения (Вяземский),
 - 17 рабочих посёлков (пгт),
 - 412 сельских населённых пунктов.

Административно-территориальное деление Хабаровского края

Районы:

1. Амурский, 2. Аяно-Майский, 3. Бикинский, 4. Ванинский, 5. Верхнебуреинский, 6. Вяземский, 7. Комсомольский, 8. имени Лазо, 9. Нанайский, 10. Николаевский, 11. Охотский, 12. имени Полины Осипенко, 13. Советско-Гаванский, 14. Солнечный, 15. Тугуро-Чумиканский, 16. Ульчский, 17. Хабаровский.

Амурский район



Амурский район расположен в центральной части Хабаровского края. Общая площадь района — 16 678,58 км². На западе и юго-востоке район граничит с Хабаровским районом, на севере — с Комсомольским районом, на востоке — с Нанайским районом, на юге — с Еврейской автономной областью.

Территория района расположена в пределах Среднеамурской низменности и прилегающих к ней в различной степени расчленённых горных массивов. Среднеамурская низменность представляет собой долину реки Амур и низовья долины её притоков. В её пределах выделяются поймы, низкие и высокие надпойменные террасы. Поймы притоков реки Амур представляют собой болотистую, кочковатую низменность. Широкое распространение получили низкие надпойменные террасы, расположенные в среднем и нижнем течении притоков реки Амур, которые занимают значительную площадь района.

Основной водной артерией в северной части района является река Амур. В районе Амурска ширина реки 1,5-2,5 км, средняя глубина — 10,5 метров, максимальная — 14 метров. В северной части района протекает река Эльбан, впадающая в озеро Омми. В средней части района с запада на восток протекает река Харпи, впадающая в озеро Болонь. С запада на восток на территории района протекают реки: Сельгон, Алькан, Укур, Дирга, Дарга и другие, которые имеют множество притоков. На юге протекает река Тунгуска. На территории района расположено несколько озёр, в том числе 3 больших — Болонь, Падали, Омми

Герб Амурского района



Итальянская форма гербового щита желтого цвета. Вертикальное деление щита на две части: голубого и зеленого цвета (голубой цвет – цвет чистоты, благородства, символ воды и неба; зеленый цвет – цвет богатства, плодородия и изобилия, символ леса, земли).

В центре щита расположено дерево – дуб золотого цвета, как символ возрождения, величества и процветания, движения вверх, к солнцу, к светлому будущему. Дуб в геральдике всегда был символом силы, мощи и возрождения.

ИДЕЯ:

Ветви дерева обозначают административные образования района. По количеству их десять. Сплетаясь, они образуют мощный ствол, который ветвями поддерживает крону. Форма кроны – стилизованная карта Амурского района. У дерева хорошо развита корневая система. Это говорит о том, что есть силы необходимые для возрождения и процветания.

Флаг Амурского района



В основе цветового решения флага Амурского района лежат цвета (голубой и зеленый) флага Хабаровского края, в состав которого входит наш район.

Флаг разделен на три горизонтальные полосы. Визуально предполагающие три стихии, а именно – воду, землю (лес) и воздух.

В центре флага расположено золотое дерево – дуб как символ жизни, возрождения, величия и процветания – являющееся основной частью герба Амурского района.

Муниципально-территориальное устройство

Административный центр района — Амурск

В Амурский муниципальный район входят 10 муниципальных образований нижнего уровня, в том числе 2 городских и 8 сельских поселений

Населённые пункты

В Амурском районе 35 населённых пунктов, в том числе 2 городских (из которых 1 город и 1 пгт) и 33 сельских^[31].

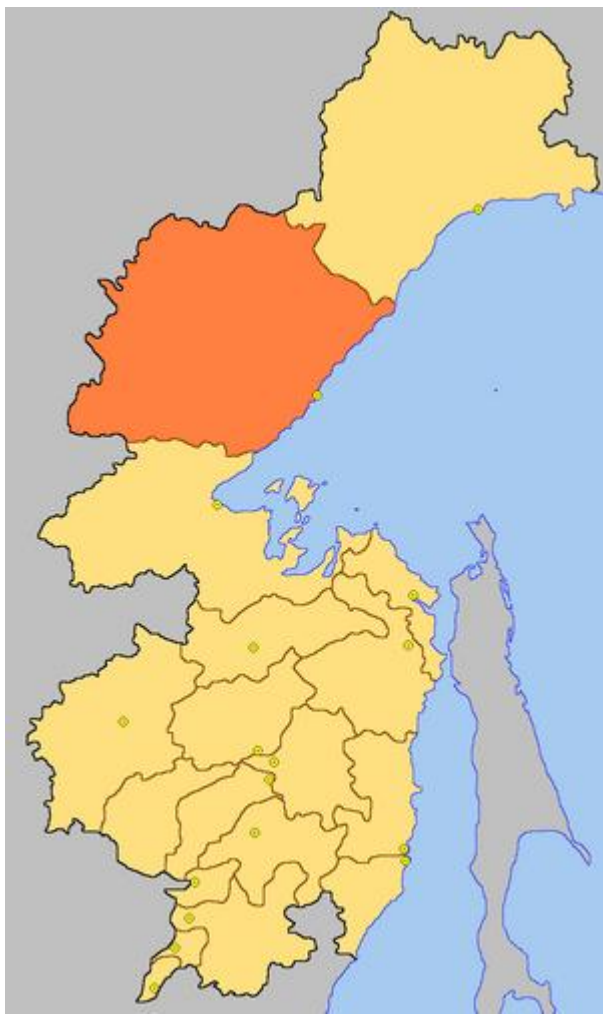
1	Амурск	город	↘37 932 ^[30]	городское поселение Город Амурск
2	Ачан	село	↗616 ^[24]	сельское поселение «Село Ачан»
3	Болонь	село	↘381 ^[24]	Болоньское сельское поселение
4	Вандан	посёлок станции	↘3 ^[24]	Литовское сельское поселение
5	Вознесенское	село	↘1935 ^[24]	Вознесенское сельское поселение
6	Голубичное	село	↘4 ^[24]	Литовское сельское поселение
7	Джармен	посёлок станции	↘0 ^[24]	Литовское сельское поселение
8	Джелюмкен	посёлок станции	↘10 ^[24]	Литовское сельское поселение
9	Джуен	село	↗517 ^[24]	сельское поселение «Село Джуен»
10	Диппы	село	↘21 ^[24]	Вознесенское сельское поселение
11	Известковый	посёлок	↘1301 ^[24]	Падалинское сельское поселение
12	Лесной	посёлок	↘133 ^[24]	Литовское сельское поселение
13	Литовко	посёлок	↘1679 ^[24]	Литовское сельское поселение
14	Малмыж	посёлок станции	↘64 ^[24]	Падалинское сельское поселение
15	Менгон	посёлок станции	↘12 ^[24]	Болоньское сельское поселение
16	Нусхи	посёлок станции	↘2 ^[24]	Санболинское сельское поселение
17	Омми	село	↗373 ^[24]	сельское поселение «Село Омми»
18	Падали	село	↘147 ^[24]	Падалинское сельское поселение
19	Партизанские Сопки	посёлок станции	↗4 ^[24]	Литовское сельское поселение
20	Рыббаза	село	↘35 ^[24]	Вознесенское сельское поселение
21	Санболи	посёлок	↘854 ^[24]	Санболинское сельское поселение
22	Сельгон	посёлок станции	↘71 ^[24]	Санболинское сельское поселение
23	Тейсин	посёлок станции	↗422 ^[30]	Эльбанское городское поселение

24	Украинка	село	↘60 ^[24]	Литовское сельское поселение
25	Усть-Гур	село	↘97 ^[24]	Вознесенское сельское поселение
26	Форель	посёлок станции	↘76 ^[24]	Литовское сельское поселение
27	Хевчен	разъезд	↘18 ^[24]	Болоньское сельское поселение
28	Эльбан	пгт	↘10 155 ^[30]	Эльбанское городское поселение
29	18	разъезд	↘9 ^[24]	Болоньское сельское поселение
30	21	разъезд	↘11 ^[24]	Болоньское сельское поселение
31	37 км	казарма	↗2 ^[24]	Литовское сельское поселение
32	147 км	посёлок станции	↘2 ^[24]	Санболинское сельское поселение
33	207 км	казарма	↘11 ^[24]	Болоньское сельское поселение
34	213 км	казарма	→0 ^[24]	Болоньское сельское поселение
35	286 км	казарма	→0 ^[24]	Эльбанское городское поселение

Аяно-Майский район

Аяно-Майский район является одним из отдалённых северных районов Хабаровского края. Расположен между 55°26' с. ш. и 59°32' с. ш. и 130°56' в. д. и 140°32' в. д. Территория района занимает площадь 167 228,6 км² (1-е место среди районов края). Район граничит на северо-востоке на протяжении 360 км с Охотским районом, на севере, северо-западе и западе на протяжении 870 км — с Республикой Саха (Якутия), на юго-западе на протяжении 120 км — с Зейским районом Амурской области, и на юге на протяжении 340 км — с Тугуро-Чумиканским районом Хабаровского края. На востоке Аяно-Майский район омывается водами Охотского моря, общая протяжённость береговой линии района — 390 км. Общая же протяжённость границ района составляет 2080 км.

Основные реки: Юдома, Мая, Учур. Крупнейшее озеро — Большое Токо на границе с Нерюнгринским районом Якутии; другое крупное озеро — Константиново.



Основной горный хребет — Джугджур, длиной около 700 км, максимальной высотой 1906 м (гора Топко). Является водоразделом бассейна Алдана и Охотского моря.

Флаг Аяно-Майского района



Цвета и фигуры флага символизируют историю и культуру района, его природно-климатические условия, особенности его фауны и основной профиль занятий местного населения.

Аяно-Майский район — один из самых отдалённых, северных районов Хабаровского края. Земли района с юго-востока омываются водами **Охотского моря** (на флаге символически отражено голубым цветом). Среди растительности района выделяются аянская **голубая ель**, **сосна**, **брайя** стручковая (единственное место произрастания в России). Вся флора района отражена на флаге зелёным цветом.

Полоса, составленная из малых ромбов — «оленья тропа» — аллегория **эвенкийских** национальных узоров, символически отражает национальные особенности района.

Голова **оленя** — символизирует основное занятие местных жителей — **оленеводство**. Олень для эвенков главный помощник в кочевой жизни, это и мясо, и одежда, и обувь, и лекарство.

Соболь (особая гордость жителей района — местный **баргузинский кряж**) — представляет богатую фауну Хабаровского края и пушной промысел, издревле ведущийся в необъятных просторах тайги.

Краб — символ морской фауны, успешного рыболовства и добычи морепродуктов.

Зелёный цвет символизирует весну, здоровье, природу, надежду.

Голубой цвет (**лазурь**) — символ возвышенных устремлений, мышления, искренности и добродетели.

Белый цвет (**серебро**) — символ чистоты, совершенства, божественной мудрости, благородства, мира.

Герб Аяно-Майского района



«В зелёном поле над лазоревой оконечностью, обременённой серебряным крабом и имеющей серебряную кайму, сложенную из малых ромбов — серебряная голова северного оленя настороже и между его рогов — скачущий влево и обернувшийся соболь того же металла».

Герб Аяно-Майского муниципального района может воспроизводиться в двух равно допустимых версиях: без вольной части и с вольной частью — четырёхугольником, примыкающим к верхнему правому углу щита с воспроизведенным в нём гербом Хабаровского края.

Герб Аяно-Майского муниципального района в соответствии с Методическими рекомендациями по разработке и использованию официальных символов муниципальных образований (Раздел 2, Глава VIII, п.п. 45-46), утверждёнными геральдическим Советом при Президенте Российской Федерации 28 июня 2006 года может воспроизводиться со статусной короной установленного образца.

Муниципально-территориальное устройство

В Аяно-Майский муниципальный район входят 4 муниципальных образования нижнего уровня со статусом сельских поселений, а также 1 межселенная территория без какого-либо статуса муниципального образования

Населённые пункты

В Аяно-Майском районе 11 населённых пунктов (все — сельские)

Список населённых пунктов района				
№	Населённый пункт	Тип	Население	Муниципальное образование
1	Аим	село	↗ 172 ^[28]	Аимское сельское поселение
2	Алдома	монтёрский пункт	→ 0 ^[28]	сельское поселение «Село Аян»
3	Аян	село	↘ 788 ^[28]	сельское поселение «Село Аян»
4	Батомга	метеостанция	↗ 1 ^[28]	межселенная территория
5	Джигда	село	↘ 220 ^[28]	Джигдинское сельское поселение
6	Курун-Урях	метеостанция	→ 0 ^[28]	межселенная территория
7	Нелькан	село	↗ 721 ^[28]	Нельканское сельское поселение
8	Разрезной	монтёрский пункт	↘ 0 ^[28]	межселенная территория
9	Семиречье	монтёрский пункт	→ 0 ^[28]	межселенная территория
10	Фёдорово	село	→ 0 ^[28]	межселенная территория
11	Ципанда	монтёрский пункт	↘ 0 ^[28]	межселенная территория

Бикинский район



Район расположен в южной части Хабаровского края на границе России с Китаем и Хабаровского края с Приморским краем. Хребет Стрельникова (944 м ВУМ) формирует южную границу района. От него на север отходят смежные Дубовый, Длинный и Зубчатый хребты^[3]. Западная граница района проходит по реке Уссури, там же на протяжении 67 километров проходит государственная граница России с Китаем. Восточная и южная границы района совпадают с административными границами Хабаровского края. Общая площадь района составляет 2 483,01 км², что делает Бикинский район самым маленьким районом в Хабаровском крае.

Герб Бикинского района

Герб утверждён Решением № 10 Собрания депутатов Бикинского муниципального района 15 апреля 2015 года^[1].

Герб внесен в Государственный геральдический регистр Российской Федерации за № 10509



Толкование символики герба Бикинского района:

Летающий фазан – символ многообразия и богатства фауны района – многие виды животных и пернатых Востока России находятся под охраной и занесены в Красную Книгу РФ. Фазан - это символ удачи и процветания, он ассоциируется с солнцем, светом, достоинством. Кроме того, это символ добродетели, красоты. Считается, что фазан способен к перерождению в птицу Феникс – символ возрождения, воскрешения. Летающий фазан – символ стремления вперёд, ввысь, к вершинам познания и процветания - символ стремления граждан района к творческому развитию в труде, искусстве, культуре.

Разбросанные по зелёному полю по кругу девять цветов адониса весеннего символизируют девять поселений района. Адонис символизирует весну, возрождение, воскрешение. Кроме того, цветок адониса, в данном случае – символ богатства растительного мира Бикинского района и поймы реки Бикин.

Герб состоит из четырех геральдических цветов: зелёного, золотого (жёлтого), черни и пурпурного.

Зелёный цвет – символ лесных богатств Бикинского муниципального района. Зеленый цвет символизирует природу, здоровье, жизненный рост, возрождение, изобилие.

Золото символизирует солнце, тепло, радость, силу, урожай, богатство, стабильность.

Чернь – символ мудрости, скромности, честности, благоразумия.

Пурпур – символ благородства, славы, достоинства, памяти.



Флаг

Муниципально-территориальное устройство

В Бикинский муниципальный район входят 9 [муниципальных образований](#) нижнего уровня, в том числе 1 [городское](#) и 8 [сельских поселений](#)

Населённые пункты

В Бикинском районе 12 населённых пунктов

№	Населённый пункт	Тип	Население	Муниципальное образование
1	Бикин	город	↘15 875 ^[27]	городское поселение город Бикин
2	Бойцово	посёлок	↘25 ^[27]	Бойцовское сельское поселение
3	Васильевка	село	↘29 ^[27]	Оренбургское сельское поселение
4	Добролюбово	село	↘94 ^[27]	сельское поселение село Добролюбово
5	Лермонтовка	село	↘2964 ^[27]	Лермонтовское сельское поселение
6	Лесопильное	село	↘529 ^[27]	сельское поселение село Лесопильное
7	Лончаково	село	↗565 ^[27]	сельское поселение село Лончаково
8	Оренбургское	село	↗772 ^[27]	Оренбургское сельское поселение
9	Перелесок	посёлок станции	↘16 ^[27]	Бойцовское сельское поселение
10	Покровка	село	↘166 ^[27]	сельское поселение село Покровка
11	Пушкино	село	↘346 ^[27]	сельское поселение село Пушкино
12	Розенгартовка	посёлок станции	↘161 ^[27]	Лермонтовское сельское поселение

Ванинский район



Ванинский район расположен между 48°52' и 51°05' северной широты, 138°37' и 140°41' восточной долготы, занимает юго-восточную часть края по побережью Татарского пролива и простирается с севера на юг на 245 км. Протяжённость территории с запада на восток колеблется от 90 до 155 км. Общая площадь района 25 910 км².

Район расположен на двух крупных тектонических разломах, что говорит о незавершенности геологического формирования территории и отсутствия плодородных почв.

Его границы проведены по осевым линиям водоразделов, отделяющим речную систему Ванинского района от речных систем Ульчского района (на севере), Комсомольского и Нанайского (на западе) и Советско-Гаванского (на юге). На востоке территория района ограничена побережьем Татарского пролива от п. Ванино до мыса То. Гидрографическая сеть района густая, реки горного типа с быстрым течением (1-3 м/сек).

Наивысшая точка района — гора Командная (1628 м над уровнем моря), расположена в центре хребта Большой Кит; также здесь находится вершина Пинда. По горе Быгда проведена граница между Комсомольским и Ванинским районами, по горе Таунга — граница с Нанайским районом. Крупнейшие реки Ванинского района — Тумнин, имеющая протяжённость свыше 364 километров и Хуту — 230 км.

Ванинский район приравнен к районам Крайнего Севера.

Герб Ванинского района



«В червлёном поле опрокинутое лазоревое остриё; поверх всего — золотой трёхмачтовый корабль с серебряными флюгерами и распущенными парусами, сопровождаемый в оконечности уложенной в вогнутый пояс золотой якорной цепью»

Поле герба отражает географическое расположение Ванинского района на побережье Татарского пролива. Берега района и острова Сахалин показаны красным цветом, а Татарский пролив — синим.

Парусный корабль изображён как дань первопроходцам и исследователям Дальнего Востока. Корабль — символ вдохновения, достижения цели; а также характеризует район как морские ворота края, становление и развитие морского торгового порта способствовало развитию Ванинского района, усилению влияния России в Азиатско-Тихоокеанском регионе.

В июне 1973 года в первый рейс из бухты Ванино на Сахалин отправился морской паром, доставивший на остров народнохозяйственные грузы и пассажиров. Тем самым было положено начало работы уникальной железнодорожной паромной переправы. Переправа стала прочной транспортной связью между Сахалинской областью и материком, о чём в гербе говорит изображение цепи. Цепь — символ верности и служения.

Лазоревый (синий, голубой) цвет — символ чести, славы, преданности, истины, добродетели.


Золото — символ прочности, величия, богатства, интеллекта, великодушия.

Серебро — символ простоты, совершенства, благородства, мира, взаимного сотрудничества.

Червлёный (красный) — мужество, красота, сила, труд.

Авторы герба: идея — Богдан Михайлович Мусянович (посёлок Ванино), Председатель Собрания депутатов Ванинского муниципального района Хабаровского края, Глава Ванинского района (1999—2008 г.г.), Константин Мочёнов (Химки); обоснование символики: Кирилл Переходенко (Конаково); компьютерный дизайн: Галина Русанова (Москва).

Флаг Ванинского района



«Флаг Ванинского района представляет собой прямоугольное красное полотнище с отношением ширины к длине 2:3, с голубым клином от древка до свободного края, несущим изображение фигуры из герба района: жёлтого трёхмачтового корабля с белыми распущенными парусами и флюгерами; высота фигуры составляет $\frac{2}{9}$ ширины полотнища».

Флаг района разработан на основе герба и представляет его упрощённую версию. Полотнище флага отражает географическое расположение Ванинского района на побережье Татарского пролива — берега района и острова Сахалин показаны красным цветом, а Татарский пролив — синим.

Парусный корабль изображён как дань первопроходцам и исследователям Дальнего Востока. Корабль — символ вдохновения, достижения цели; а также характеризует район как морские ворота края.

Синий цвет — символ чести, славы, преданности, истины, добродетели.

Жёлтый цвет (золото) — символ прочности, величия, богатства, интеллекта, великодушия.

Белый цвет (серебро) — символ простоты, совершенства, благородства, мира, взаимного сотрудничества.

Красный цвет — мужество, красота, сила, труд

Муниципально-территориальное устройство

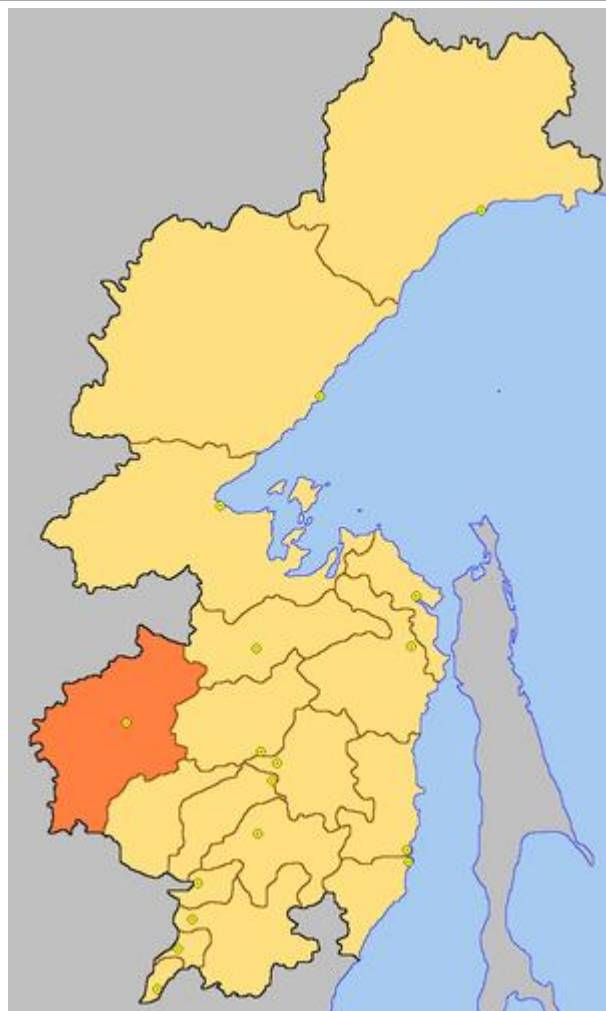
В Ванинский муниципальный район входят 10 муниципальных образований нижнего уровня, в том числе 3 городских и 7 сельских поселений

Населённые пункты

В Ванинском районе 20 населённых пунктов, том числе 3 городских (пгт) и 17 сельских^[37].

Список населённых пунктов района				
№	Населённый пункт	Тип	Население	Муниципальное образование
1	Акур	посёлок станции	↘20 ^[30]	Тулучинское сельское поселение
2	Акурский совхоз 38	посёлок	↘0 ^[30]	Тулучинское сельское поселение
3	Ванино	пгт	↘17 142 ^[36]	Рабочий посёлок Ванино , городское поселение
4	Высокогорный	пгт	↘2443 ^[36]	Высокогорненское городское поселение
5	Датта	посёлок станции	↘7 ^[30]	Высокогорненское городское поселение
6	Датта	село	↗679 ^[30]	Даттинское сельское поселение
7	Дюанка	село	↘3 ^[30]	Даттинское сельское поселение
8	Кенада	посёлок	↘610 ^[30]	Кенадское сельское поселение
9	Косграмбо	посёлок станции	↘1 ^[30]	Высокогорненское городское поселение
10	Кото	посёлок станции	↘11 ^[30]	Кенадское сельское поселение
11	Кузнецовский	посёлок станции	↘0 ^[30]	Высокогорненское городское поселение
12	Монгохто	посёлок	↘3118 ^[30]	Сельское поселение «Посёлок Монгохто»
13	Октябрьский	пгт	↘6037 ^[36]	Посёлок Октябрьский , городское поселение
14	Оунэ	посёлок станции	↘6 ^[30]	Высокогорненское городское поселение
15	Токи	посёлок	↗2209 ^[30]	Сельское поселение «Посёлок Токи»
16	Тулучи	посёлок	↘494 ^[30]	Тулучинское сельское поселение
17	Тумнин	посёлок	↗875 ^[30]	Сельское поселение «Посёлок Тумнин»
18	Уська-Орочская	село	↘562 ^[30]	Уська-Орочское сельское поселение
19	Уська-Русская	село	→0 ^[30]	Уська-Орочское сельское поселение
20	Хуту	село	↘0 ^[30]	Уська-Орочское сельское поселение

Верхнебуреинский район



Верхнебуреинский район расположен в западной части Хабаровского края. Граничит на западе с Амурской областью, на юге с Еврейской автономной областью, на севере с районом имени Полины Осипенко, на востоке с Солнечным и Хабаровским районами Хабаровского края. Наибольшая протяженность района с юга на север 370 км, с запада на восток 300 км.

Территория района большей частью находится в области занятой болотами и горными хребтами, основные из которых: Малый Хинган, Буреинский, Дуссе-Алинь. Общая площадь района 63 770 км², что составляет 7,6 % территории края.

Верхнебуреинский район приравнен к районам Крайнего Севера.

Герб Верхнебуреинского района



В золотом поле, с нижними зелёными углами, зазубренными подобно краю еловой кроны, и над расположенным в оконечности промеж них червлёным сидящим обернувшимся соболем, — особая отвлечённая фигура (наподобие циркуля) чёрного цвета, составленная из столба (сопровожаемого слева двумя чёрными прямоугольными неравносторонними треугольниками, сложенными в гонт, а справа — подобным малым противоположенным треугольником) и примыкающей к нему сверху левой перевязи, смещенной вправо и сопровождаемой сверху нитевидной перевязью, усечённой червлёным шаром, выходящим вправо из-за большей перевязи



В 2003 году распоряжением главы Верхнебуреинского района был объявлен конкурс на лучший эскиз герба района. В конкурсе участвовали только профессиональные художники. Всего на конкурс было представлено десять работ. Лучшим был признан проект герба, разработанный художником-оформителем ООО «Ургалуголь» Ворониным Геннадием Николаевичем. Герб утверждён Решением № 25 Совета депутатов Верхнебуреинского района 11 июля 2003 года. Решение Совета депутатов Верхнебуреинского района от 11.07.2003 № 25 «Об утверждении Положения о гербе Верхнебуреинского района Хабаровского края». Описание и символика герба: «Основы экономики района — добыча угля, поэтому в центре герба на красном фоне графически черным цветом изображена шахта. В верхней части герба изображено солнце — символ Востока, начало нового дня, начало новой жизни для района. Лесная промышленность представлена изображением деревьев (елей) по обеим сторонам герба. Пушной промысел — олицетворяет изображение соболя в нижней части. Желтый фон (знак богатства и благополучия) символизирует добычу золота — важнейшую отрасль экономики Верхнебуреинского района»

Муниципально-территориальное устройство

В Верхнебуреинский муниципальный район входят 13 муниципальных образований нижнего уровня, в том числе 2 городских и 11 сельских поселений, а также 1 межселенная территория без какого-либо статуса муниципального образования

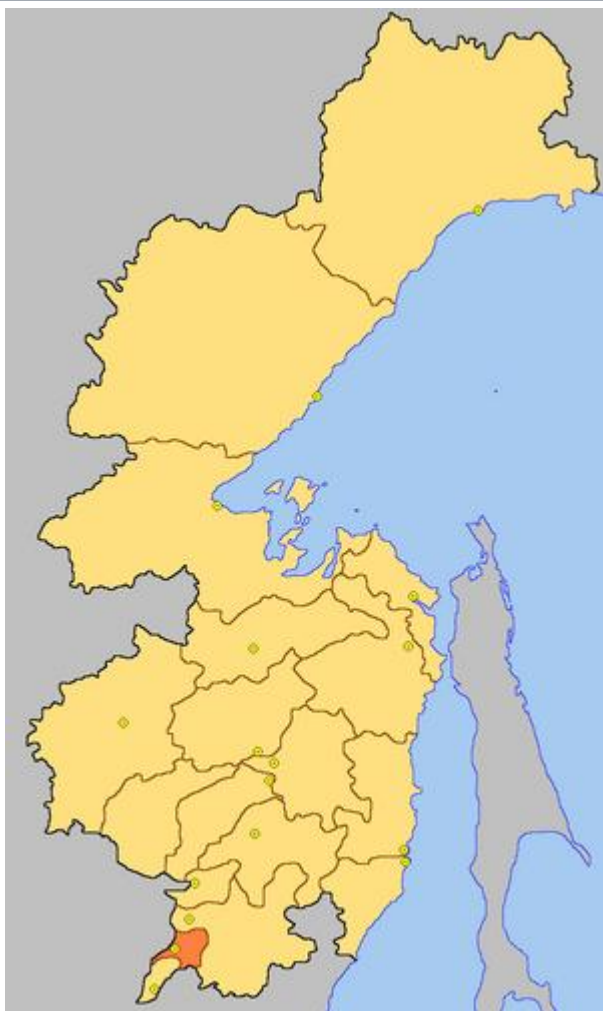
Населённые пункты

В Верхнебуреинском районе 30 населённых пунктов, в том числе 2 городских (пгт) и 28 сельских

1	Адникан	разъезд	→0 ^[32]	Чекундинское сельское поселение
2	Аланап	село	↘180 ^[32]	Аланапское сельское поселение
3	Алонка	посёлок	↗397 ^[32]	сельское поселение «Посёлок Алонка»
4	Весёлый	посёлок	↘14 ^[32]	Среднеургальское сельское поселение
5	Герби	посёлок	↗299 ^[32]	сельское поселение «Посёлок Герби»
6	Зимовье	посёлок станции	↘30 ^[32]	Тырминское сельское поселение
7	Лиственный	посёлок	↗2 ^[32]	Новоургальское городское поселение
8	Мошка	посёлок станции	→0 ^[32]	Согдинское сельское поселение
9	Новый Ургал	рабочий посёлок	↘7210 ^[36]	Новоургальское городское поселение
10	Согда	село	↘100 ^[32]	Согдинское сельское поселение
11	Солони	посёлок	↘233 ^[32]	Сулукское сельское поселение
12	Софийск	посёлок	↘225 ^[32]	сельское поселение «Посёлок Софийск»
13	Средний Ургал	село	↘287 ^[32]	Среднеургальское сельское поселение
14	Стройучасток	посёлок	↘0 ^[32]	Аланапское сельское поселение
15	Сулук	посёлок	↘560 ^[32]	Сулукское сельское поселение
16	Таланджа	посёлок станции	↘46 ^[32]	Тырминское сельское поселение
17	Таракелок	посёлок станции	↘0 ^[32]	Тырминское сельское поселение
18	Тырма	посёлок	↘1498 ^[32]	Тырминское сельское поселение
19	Ургал	посёлок	↗108 ^[32]	Новоургальское городское поселение
20	Усть-Ургал	село	↗154 ^[32]	сельское поселение «Село Усть-Ургал»
21	Ушман	посёлок станции	↘14 ^[32]	Согдинское сельское поселение
22	ЦЭС	посёлок	↗946 ^[36]	городское поселение «Посёлок Чегдомын»

23	Чегдомын	рабочий посёлок	↘11 726 ^[36]	городское поселение «Посёлок Чегдомын»
24	Чекунда	село	↘166 ^[32]	Чекундинское сельское поселение
25	Шахтинский	посёлок	↘27 ^[32]	межселенная территория
26	Эльга	посёлок станции	↗180 ^[32]	Чекундинское сельское поселение
27	Этыркэн	посёлок	↗580 ^[32]	сельское поселение «Посёлок Этыркэн»
28	Эхилкан	посёлок станции	↘42 ^[32]	Тырминское сельское поселение
29	Ягдынья	посёлок станции	→0 ^[32]	Согдинское сельское поселение
30	142 км	казарма	↘0 ^[32]	Тырминское сельское поселение

Вяземский район



Вяземский район находится на юге края. На севере и востоке граничит с районом имени Лазо, на юге — с Бикинским районом, на западе, по реке Уссури, — с Китайской Народной Республикой. Общая площадь района — 4 318 км².

Территория района находится в области средневысотных складчатых гор и межгорных равнин юга Дальнего Востока. Восточная и юго-восточная часть района представлена отрогами Сихотэ-Алиня, западная и северо-восточная часть района представляет собой равнину с большим количеством заболоченных и заочкаренных понижений. Пологие склоны сопок, увалов и сглаженные их вершины используются под пашню. Освоению равнинных участков мешают заболоченность и заочкаренность.

Крупная река — Уссури, однако посещение берегов пограничной реки ограничено, для въезда в прибрежные населённые пункты требуется пропуск. Подхорёнок — вторая по величине река в Вяземском районе. Все остальные реки впадают в Уссури, они мелководные и маловодные. Крупных озёр в районе нет, малые пойменные озёра находятся в долине Уссури.

Герб Вяземского района



Герб выполнен на щите французской геральдической формы. Он является своеобразным памятником преемственности, отражает природно-климатическую особенность района, основную направленность традиций населения дальневосточного региона.

На геральдическом щите зелёного цвета в верхнем поле имеется золотая надпись «Вяземский».

Ниже располагается силуэт сопки «Синюха» лазурного цвета на серебряном фоне небес.

Под сопкой симметрично слева и справа — зелёные полосы полей. Сельское хозяйство — наиболее развитая отрасль в районе.

В центре — три цветущих лотоса на зелёном ковре листьев. Озеро с лотосом — близ села Шереметьево — главная природная достопримечательность Вяземского района. Цветущий лотос означает экологическую чистоту лесов и водоемов.

В нижнем поле располагается:

- по центру — золотая эмблема железнодорожных мастерских, которые явились началом поселения станции «Вяземская»;
- слева — золотые колосья спелой пшеницы (земледелие);
- справа — золотая ветка дуба (лесное хозяйство, деревообработка)¹



флаг

Муниципально-территориальное устройство

В Вяземский муниципальный район входят 19 [муниципальных образований](#) нижнего уровня, в том числе 1 [городское](#) и 18 [сельских поселений](#)^{[32][33][34]}:

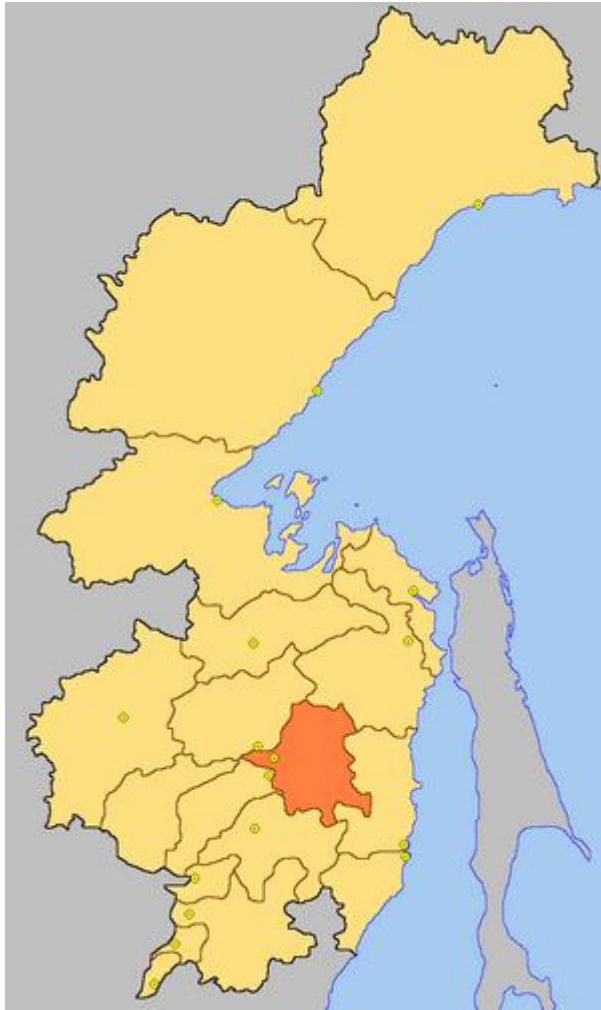
Населённые пункты

В Вяземском районе 24 населённых пункта, в том числе 1 городской (город) и 23 сельских^[35].

Список населённых пунктов района				
№	Населённый пункт	Тип	Население	Муниципальное образование
1	Аван	село	↘626 ^[30]	сельское поселение «Село Аван»
2	Венюково	село	↘234 ^[30]	сельское поселение «Село Венюково»
3	Видное	село	↘97 ^[30]	сельское поселение «Село Видное»
4	Виноградовка	село	↘140 ^[30]	Виноградовское сельское поселение
5	Вяземский	город	↗12 791 ^[4]	городское поселение Город Вяземский
6	Гедике	посёлок станции	↗18 ^[30]	Котиковское сельское поселение
7	Глебово	село	↘211 ^[30]	Глебовское сельское поселение
8	Дормидонтовка	посёлок	↘1222 ^[30]	сельское поселение «Посёлок Дормидонтовка»
9	Дормидонтовка	село	↗512 ^[30]	сельское поселение «Село Дормидонтовка»
10	Забайкальское	село	↘284 ^[30]	сельское поселение «Село Забайкальское»
11	Каменушка	посёлок станции	↘7 ^[30]	Глебовское сельское поселение
12	Капитоновка	село	↘474 ^[30]	сельское поселение «Село Капитоновка»
13	Кедрово	село	↘73 ^[30]	сельское поселение «Село Кедрово»
14	Котиково	посёлок станции	↘32 ^[30]	Виноградовское сельское поселение
15	Котиково	село	↘496 ^[30]	Котиковское сельское поселение
16	Красицкое	село	↗568 ^[30]	сельское поселение «Село Красицкое»
17	Кукелево	село	↘150 ^[30]	сельское поселение «Село Кукелево»
18	Медвежий	посёлок	↘37 ^[30]	сельское поселение «Посёлок Медвежий»
19	Отрадное	село	↘761 ^[30]	сельское поселение «Село Отрадное»
20	Роскошь	село	↘0 ^[30]	Котиковское сельское поселение
21	Садовое	село	↘169 ^[30]	Сельское поселение «Село Садовое»
22	Снарский	посёлок станции	↘11 ^[30]	Глебовское сельское поселение
23	Шереметьево	село	↘530 ^[30]	сельское поселение «Село Шереметьево»
24	Шумный	посёлок	↘249 ^[30]	Сельское поселение «Посёлок Шумный»

Список населённых пунктов района				
№	Населённый пункт	Тип	Население	Муниципальное образование

Комсомольский район



Комсомольский район расположен в центральной части [Хабаровского края](#). Общая площадь района — 25 230 км². Район граничит на севере с [Солнечным районом](#), на востоке — с [Ульчским](#), на юго-востоке — с [Ванинским](#), на юге — с [Нанайским](#), на западе — с [Амурским](#). Выхода к морю не имеет. Район относится к местностям, приравненным к [районам Крайнего Севера](#).

Район занимает право- и левобережье реки Амур, по характеру [рельефа](#) может быть разделён на две части — низменные места [поймы](#) реки Амур и его притоков и возвышенности, подступающие к правому и левому берегу Амура. К правому берегу Амура подходят горные отроги системы [Сихотэ-Алиня](#), местами отодвигаются от берега, уступая место низменным равнинам поймы. Рельеф левого берега реки Амура и нижней части [бассейна](#) её притока [Горина](#) имеет более сложный характер — здесь широко распространены невысокие плосковершинные [возвышенности](#).

Герб Комсомольского района



«В зелёном поле окаймлённый серебром лазоревый столб и по верху всего — два противопоставленных золотых [медведя](#), держащих фигуру, состоящую из двух черных брусков по краям и составной черно-серебряной дуги посередине; в лазоревой зубчатой главе — золотое восходящее [солнце](#) (без изображения лица)»

В гербе муниципального района изображены на зелёном поле с гористыми вырезами в верхней части и голубым изображением реки [Амур](#) в центре два золотых медведя, объясняющих муниципальный статус района, держащих в лапах символический железнодорожный [мост](#) (уникальное гидротехническое сооружение, находящееся на территории района).

Белая кайма на символе реки указывает на то, что муниципальный район принадлежит к местностям, приравненным к районам [Крайнего Севера](#), и отличается экологической чистотой.

В верхней голубой части геральдического щита — золотое восходящее солнце, в знак географического месторасположения муниципального района.

Флаг Комсомольского района



Голубая полоса в центре флага символизирует реку [Амур](#), разделяющую район на две части.

Белые полосы символизируют то, что муниципальный район принадлежит к местностям приравненным к районам Крайнего Севера.

Зелёные полосы символизируют экологическую чистоту района. Также [зелёный цвет](#) в геральдике символизирует весну, здоровье, природу, надежду.

Муниципально-территориальное устройство

В Комсомольский муниципальный район входит 21 [муниципальное образование](#) со статусом [сельского поселения](#), а также 1 [межселенная территория](#) без какого-либо статуса муниципального образования!

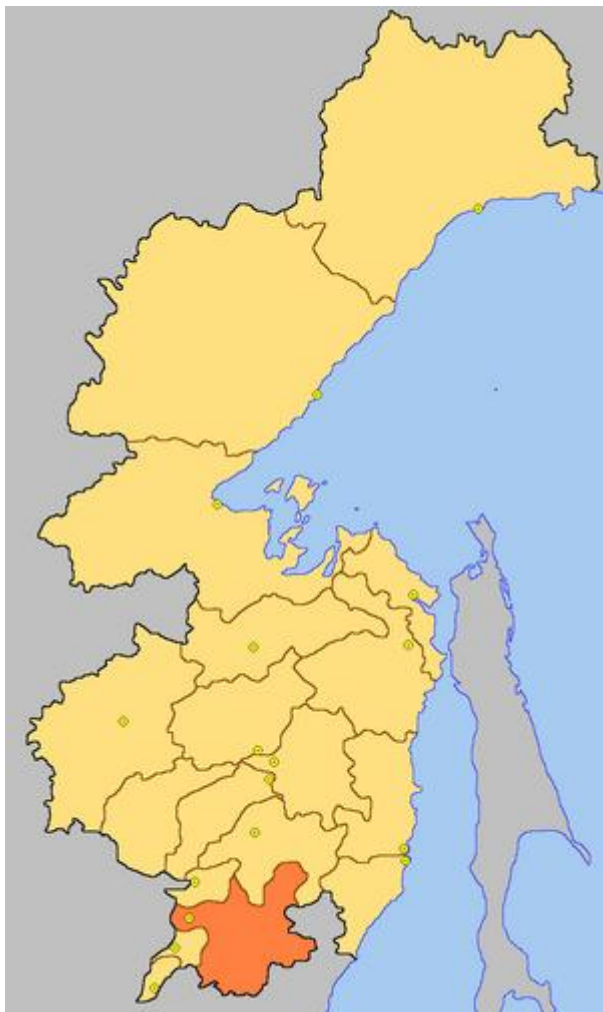
Населённые пункты

В Комсомольском районе 35 населённых пунктов (райцентр город [Комсомольск-на-Амуре](#) в состав района не входит)

1	Бельго	село	↘302 ^[27]	Бельговское
2	Бичи	село	↘2 ^[27]	межселенная территория
3	Боктор	село	↘252 ^[27]	Село Боктор
4	Большая Картель	село	↗1567 ^[27]	Село Большая Картель
5	Верхнетамбовское	село	↘129 ^[27]	Верхнетамбовское
6	Верхняя Эконь	село	↗501 ^[27]	Село Верхняя Эконь
7	Гайтер	посёлок станции	↗41 ^[27]	Гайтерское
8	Гайтер	село	↘585 ^[27]	Гайтерское
9	Галичный	посёлок	↘483 ^[27]	Галичное
10	Гурское	посёлок	↘632 ^[27]	Гурское
11	Даппы	село	↗329 ^[27]	Село Даппы
12	Дом отдыха Шарголь	населённый пункт	↗2 ^[27]	Галичное
13	Кенай	посёлок	↘485 ^[27]	Кенайское
14	Мачтовый	посёлок	↗6 ^[27]	межселенная территория
15	Молодёжный	посёлок	↗1297 ^[27]	Посёлок Молодёжный
16	Нижнетамбовское	село	↘767 ^[27]	Нижнетамбовское
17	Нижние Халбы	село	↗401 ^[27]	Нижнехалбинское
18	Новоильиновка	село	↗67 ^[27]	Село Новоильиновка
19	Новый Мир	село	↗1091 ^[27]	Село Новый Мир
20	Октябрьский	посёлок	↘0 ^[27]	межселенная территория
21	Пивань	село	↘1730 ^[27]	Село Пивань
22	Пионерский лагерь им. Олега Кошевого	село	↘0 ^[27]	Бельговское
23	Пони	посёлок станции	↘0 ^[27]	Снеженское
24	Почепта	посёлок станции	↗4 ^[27]	межселенная территория
25	Селихино	село	↘3624 ^[27]	Селихинское

26	Снежный	посёлок	↘1578 ^[27]	Снеженское
27	Среднетамбовское	село	↘19 ^[27]	Нижнехалбинское
28	Уктур	посёлок	↘1268 ^[27]	Уктурское
29	Хурба	село	↘5046 ^[27]	Село Хурба
30	Чёрный Мыс	село	↘142 ^[27]	Ягодненское
31	Шелехово	село	↘18 ^[27]	Ягодненское
32	Эльдиган	посёлок станции	↗8 ^[27]	межселенная территория
33	Эммер	село	↗22 ^[27]	Селихинское
34	Ягодный	посёлок	↘1594 ^[27]	Ягодненское
35	105 км	разъезд	↗23 ^[27]	Гурское

Район имени Лазо



Район имени Лазо находится в южной части Хабаровского края и занимает территорию в 32,5 тыс. км².

Район имени Лазо на севере граничит с Хабаровским районом, на северо-востоке — с Нанайским районом, на юге — с Вяземским районом, на юго-востоке — с Пожарским районом Приморского края, на востоке — с Тернейским районом Приморского края. Протяженность района с севера на юг составляет 280 км, с запада на восток — 260 км^[3].

На западе по пограничной реке Уссури проходит российско-китайская граница.

Большую часть территории занимают низкогорья и среднегорья Сихотэ-Алиня, покрытые густым смешанным лесом.

Высшая точка района — гора **Ко**, 2003 м.

Территория района характеризуется сейсмичностью в 6-7 баллов^[3].

Климат в муниципальном районе умеренный, муссонного типа, который характеризуется малооблачной и холодной зимой при преобладающих северо-западных ветрах, теплым или умеренно теплым летом с юго-восточными и южными ветрами и достаточными или даже обильными летними осадками^[3].

Большая часть территории района имени Лазо — бассейны рек Хор (с притоками) и Кия. На севере района находятся истоки рек Сита, Обор, Немта и Мухен (бассейн Амура).

Реки замерзают в середине или в конце ноября, толщина льда к концу зимы достигает 0,8-1,2 м, небольшие реки промерзают до дна. Вскрываются реки во второй половине апреля. Низкие уровни (межень) на реках держаться с октября по март. Высокие подъемы уровня воды (на 2-3 м) бывают в период обильных летних дождей^[3].

Для охраны и восстановления природных комплексов кедрово-широколиственных лесов и редких и исчезающих видов животных на территории района созданы государственные биологические заказники краевого значения «Матайский»^[4] и «Чукенский»^[5]. Для сохранения и восстановления популяции дальневосточного аиста создан биологический заказник краевого значения «Аистиный»^[6], популяции отдельных видов животных из Красной книги (амурский тигр, амурский лесной кот, дальневосточный аист, гусь-сухонос, черный журавль, мандаринка, скопа, райская мухоловка) — заказник краевого значения «Бобровый»^[7] и др.^[8]

Важнейшие сырьевые ресурсы — лес, гравий, туф, золото, мрамор, выявлены запасы титановых руд^[3].

Правый берег Уссури — пограничная зона, въезд по пропускам.

Герб района имени Лазо



«В серебряном поле - вписанный зелёный ромб с вырастающей из каждой стороны [елью](#) того же цвета, обременённый золотым идущим [оленем](#) над хлебным снопом того же металла».

Герб муниципального района имени Лазо в соответствии с Методическими рекомендациями по разработке и использованию официальных символов муниципальных образований (Раздел 2, Глава VIII, п.п. 45-46), утверждёнными [геральдическим Советом при Президенте Российской Федерации 28 июня 2006 года](#) может воспроизводиться со статусной [коронай](#) установленного образца.

Герб района отражает его экономические и природные особенности:

- ели - символ лесных богатств района. На территории района произрастает и заготавливается не только ель, но и многие другие породы древесины, в том числе [пихта](#), [кедр корейский](#), [дуб](#), [берёза](#), [сосна](#), [осина](#). Ель, как вечнозелёное дерево - символ не умирающей, продолжающейся жизни, символ вечности и покоя.

- сноп - символ ещё одного направления деятельности в районе - сельскохозяйственного. Сноп - символ единения, силы, достатка, урожая.

- золотой олень - символ богатой фауны Приморской тайги. Олень - символ благородства, грации.

Серебро - символ чистоты, ясности, открытости, божественной мудрости, примирения.

Зелёный цвет символизирует весну, здоровье, природу, надежду.

Золото - символ высшей ценности, величия, великодушия, богатства, урожая.



Флаг района имени Лазо

Муниципально-территориальное устройство

В муниципальный район имени Лазо входит 21 [муниципальное образование](#) нижнего уровня, в том числе 3 [городских](#) и 18 [сельских поселений](#)!

Населённые пункты

В районе имени Лазо 52 населённых пункта, в том числе 3 городских (рабочих посёлка) и 49 сельских

1	Аргунское	село	↗10 ^[32] (2021)	Черняевское сельское поселение
2	База Дрофа	посёлок	↘440 ^[36] (2023)	Хорское городское поселение
3	Бичевая	село	↘1151 ^[32] (2021)	Бичевское сельское поселение
4	Васильевка	село	↗108 ^[32] (2021)	Марусинское сельское поселение
5	Владимировка	село	↘39 ^[32] (2021)	Кругликовское сельское поселение
6	Второй Сплавной Участок	село	↗82 ^[32] (2021)	Марусинское сельское поселение
7	Гвасюги	село	↘211 ^[32] (2021)	Гвасюгинское сельское поселение
8	Георгиевка	село	↘1186 ^[32] (2021)	Георгиевское сельское поселение
9	Гродеково	село	↘1165 ^[32] (2021)	Могилёвское сельское поселение
10	Дальневосточное	село		Кругликовское сельское поселение
11	Долми	посёлок	↘238 ^[32] (2021)	Долминское сельское поселение
12	Дрофа	село	↘518 ^[32] (2021)	Кондратьевское сельское поселение
13	Дурмин	посёлок	↘676 ^[32] (2021)	сельское поселение «Посёлок Дурмин»
14	Екатеринославка	село	↘643 ^[32] (2021)	Георгиевское сельское поселение
15	Змейка	посёлок	↘2 ^[32] (2021)	Ситинское сельское поселение
16	Зоевка	село	↘151 ^[32] (2021)	Кругликовское сельское поселение
17	Золотой	посёлок	↘232 ^[32] (2021)	сельское поселение «Посёлок Золотой»
18	Каменец-Подольск	село	↘56 ^[32] (2021)	Святогорское сельское поселение
19	Катэн	посёлок	↘83 ^[32] (2021)	Долминское сельское поселение
20	Киинск	село	↘435 ^[32] (2021)	Черняевское сельское поселение
21	Кия	посёлок	↘110 ^[32] (2021)	Бичевское сельское поселение
22	Кондратьевка	село	↘287 ^[32] (2021)	Кондратьевское сельское поселение
23	Кругликово	посёлок станции	↘56 ^[32] (2021)	Кругликовское сельское поселение
24	Кругликово	село	↗320 ^[32] (2021)	Кругликовское сельское поселение
25	Кутузовка	посёлок	↘90 ^[32] (2021)	Бичевское сельское поселение

26	Марусино	село	↗485^[32] (2021)	Марусинское сельское поселение
27	Могилёвка	село	↘1061^[32] (2021)	Могилёвское сельское поселение
28	Мухен	рабочий посёлок	↘2936^[36] (2023)	городское поселение Рабочий посёлок Мухен
29	Невельское	село	↘67^[32] (2021)	Черняевское сельское поселение
30	Новостройка	посёлок	↘621^[32] (2021)	Кондратьевское сельское поселение
31	Обор	посёлок	↘560^[32] (2021)	Оборское сельское поселение
32	Павленково	село	↘340^[32] (2021)	Георгиевское сельское поселение
33	Переяславка	рабочий посёлок	↘7815^[36] (2023)	городское поселение Рабочий посёлок Переяславка
34	Петровичи	село	↘267^[32] (2021)	Полётненское сельское поселение
35	Полётное	село	↘1043^[32] (2021)	Полётненское сельское поселение
36	Прудки	село	↘126^[32] (2021)	Полётненское сельское поселение
37	Святогорье	село	↘554^[32] (2021)	Святогорское сельское поселение
38	Сидима	посёлок	↘629^[32] (2021)	сельское поселение «Посёлок Сидима»
39	Сита	посёлок	↘1272^[32] (2021)	Ситинское сельское поселение
40	Соколовка	село	↗392^[32] (2021)	Марусинское сельское поселение
41	Солонцовый	посёлок	↘182^[32] (2021)	Долминское сельское поселение
42	Среднехорский	село	↘156^[32] (2021)	Гвасюгинское сельское поселение
43	Сукпай	посёлок	↘479^[32] (2021)	сельское поселение «Посёлок Сукпай»
44	Третий Сплавной Участок	посёлок	↘49^[32] (2021)	Бичевское сельское поселение
45	Хака	село	↘122^[32] (2021)	Кондратьевское сельское поселение
46	Хор	рабочий посёлок	↘9946^[36] (2023)	Хорское городское поселение
47	Черняево	село	↘893^[32] (2021)	Черняевское сельское поселение
48	Шаповаловка	село	↘2^[32] (2021)	Ситинское сельское поселение
49	Южный	посёлок	↘72^[32] (2021)	Долминское сельское поселение
50	34 км	посёлок	↘33^[32] (2021)	Ситинское сельское поселение
51	43 км	посёлок	↗235^[32] (2021)	Оборское сельское поселение
52	52 км	посёлок	↘12^[32] (2021)	Оборское сельское поселение

Нанайский район



Район граничит с Хабаровским, Амурским, Комсомольским, Ванинским, Советско-Гаванским и имени Лазо районами Хабаровского края, а также — с Приморским краем. Удалённость от краевого центра — 200 км.

Район расположен в центральной части Хабаровского края на Средне-Амурской низменности, ограниченной Сихотэ-Алинем и хребтами левобережья реки Амур. Площадь территории района — 27800 км².

Крупнейшие реки: Амур, Мокен, Анюй и др. Большинство крупных озёр района приурочены к пойме реки Амур: Болонь, Иннокентьевское, Джалунское, Гасси, Синдинское, Катар, Дабанда и другие

Герб Нанайского района



«Герб является официальным символом Нанайского муниципального района Хабаровского края.

Герб выполнен на щите французской геральдической формы.

На щите синего цвета помещен золотой (жёлтый) диск солнца с тремя чёрными силуэтами летящих ввысь журавлей, в нижней части щита — два изображения нанайского национального орнамента желтого цвета.

При исполнении герба применены три геральдических цвета: один металл (золото, желтый цвет) и две финифти (лазурь, синий цвет и чернь, чёрный цвет):

— жёлтый (золото) — цвет солнца, символ справедливости, великодушия, богатства природных ресурсов Приамурья, а также цвет Азии, цвет кожи нанайского народа;

лазурь (синий) — символ красоты, мягкости, величия, символизирует цвет неба, а также водные ресурсы района;

— чёрный (чернь) — символ благоразумия, спокойствия, стабильности, является традиционным цветом в нанайском

орнаментальном искусстве.

Герб отражает исторические, культурные, национальные традиции и особенности района как территории исконного проживания нанайского народа, именем которого назван район. Солнце и журавли – распространенные и близкие азиатам и дальневосточникам символы. Направление полета журавлей ввысь символизирует стремление района к процветанию и дальнейшему социально-экономическому развитию».

Флаг Нанайского района



«Флаг района представляет собой прямоугольное полотнище цвета лазури, в центре которого золотой (жёлтый) диск солнца с тремя чёрными силуэтами летящих ввысь журавлей.

Отношение ширины флага к его длине 2:3. Отношение диаметра изображения диска солнца к ширине флага 2,5:3».

Муниципально-территориальное устройство

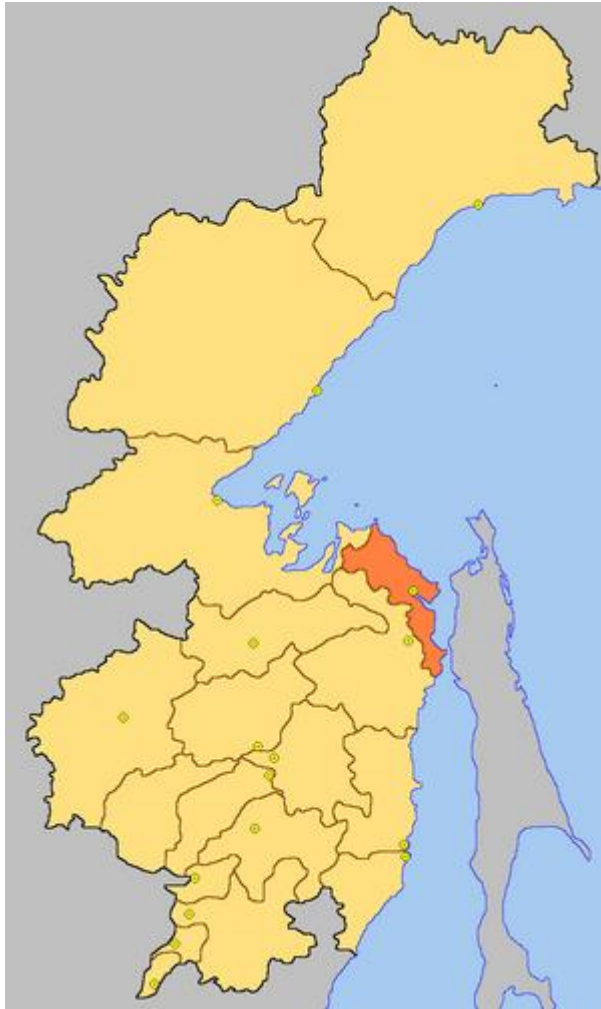
В Нанайский муниципальный район входят 14 [муниципальных образований](#) нижнего уровня со статусом [сельских поселений](#)

Населённые пункты

В Нанайском районе 20 населённых пунктов

Список населённых пунктов района				
№	Населённый пункт	Тип	Население	Сельское поселение
1	Арсеньево	село	↘295 ^[30]	Арсеньевское
2	Верхний Нерген	село	↘504 ^[30]	Верхненергенское
3	Верхняя Манома	село	↘126 ^[30]	Село Верхняя Манома
4	Гасси	село	↘21 ^[30]	Дубовомысское
5	Дада	село	↗412 ^[30]	Село Дада
6	Даерга	село	↘688 ^[30]	Найхинское
7	Джари	село	↘706 ^[30]	Село Джари
8	Джонка	посёлок	↘950 ^[30]	Посёлок Джонка
9	Дубовый Мыс	село	↘819 ^[30]	Дубовомысское
10	Иннокентьевка	село	↘726 ^[30]	Село Иннокентьевка
11	Искра	село	↘27 ^[30]	Синдинское
12	Лидога	село	↘1356 ^[30]	Лидогинское
13	Малмыж	село	↘46 ^[30]	Верхненергенское
14	Маяк	село	↘1440 ^[30]	Село Маяк
15	Найхин	село	↘904 ^[30]	Найхинское
16	Нижняя Манома	село	↘116 ^[30]	Село Нижняя Манома
17	Синда	посёлок	↘802 ^[30]	Синдинское
18	Славянка	село	↘41 ^[30]	Лидогинское
19	Троицкое	село	↗4786 ^[35]	Село Троицкое
20	Уни	село	↘41 ^[30]	Арсеньевское

Николаевский район



Николаевский район расположен в восточной части Хабаровского края, между 51°31' с.ш. и 54°20' с.ш. и 138°40' в.д. и 141°30' в.д. Территория района занимает площадь 17 188,3 км². Район граничит на северо-западе — с **Тугуро-Чумиканским районом**, на западе, юго-западе и юге — с **Ульчским районом** Хабаровского края. На севере-северо-востоке Николаевский район омывается водами **Охотского моря**, на востоке — **Татарского пролива**. Расстояние до краевого центра, г. **Хабаровска** — 997 км.

Основные реки: **Амур**. По территории района река Амур протекает с запада на восток на протяжении 80 км. Крупные озёра: **Орель**, **Чля** и **Орлик**.

Герб Николаевского района



«В лазоревом (синем, голубом) поле над серебряной волнистой оконечностью — два расходящихся зелёных горных склона, тонко окаймлённые серебром и между ними летящий вправо чёрный орёл с вздытыми крыльями, имеющий червлёные (красные) глаза, золотой клюв и поджатые лапы, серебряные плечи и хвост; в пониженном сердцевом щите в лазоревом поле на волнистой серебряной оконечности, обременённой лазоревой рыбой, золотая стена с двумя круглыми башнями и открытыми воротами, сопровождаемая сверху двумя золотыми кирками, заострёнными с двух концов накрест рукоятями вверх; поверх кирок — лопата рукоятью вниз того же металла».

Главной фигурой герба является геральдический орёл — символ высоты духа, аллегорически показывает редчайшую птицу орлан, местом обитания которого является устье Амура и Охотского побережья. Одновременно орёл символизирует храбрость, веру, победу, величие и власть, а его направление полета и распростертые крылья — стремление вперед, в будущее, способность человека преодолевать трудности. Его червлёные глаза обозначают мужество и храбрость, а золотой

клюв означает силу, здоровье, верховенство и величие.

Чёрный цвет в геральдике имеет глубокий смысл, это символ благоразумия, мудрости, вечности. Горные склоны отражают природно-климатические особенности района и аллегорически показывают мыс Пронге и мыс Табах, а золотая стена между ними аллегорически показывает вход в Амур.

Зелёный цвет — символ надежды, изобилия, обновления жизни.

Серебряные оконечности в щите и основном поле символизирует воды Амурского лимана и Охотского моря. Серебро в геральдике символ чистоты, мудрости, благородства, мира, взаимосотрудничества.

Сочетание лопаты — эмблемы строительства и созидания с кирками — эмблемой горнорудной и камнеломкой промышленности, символизирует горную промышленность (рудокопство), золотодобычу, с которых начиналось развитие города и района.

Золото в геральдике — символ прочности, богатства, величия, интеллекта и прозрения.

Рыба показывает природные богатства прибрежных вод, ведущую отрасль хозяйства района — рыбную ловлю и переработку морепродуктов.

Лазурь в геральдике — цвет ясного неба, символизирует постоянство и преданность, правосудие и совершенство, честь и добродетель.



Флаг Николаевского района

«Флаг района представляет собой прямоугольное полотнище с отношением ширины к длине 2:3, воспроизводящее цветовое деление щита герба Николаевского муниципального района. Состоит из трёх горизонтальных полос сложной формы. Верхняя полоса — синего цвета, представляет собой неправильный пятиугольник с двумя прямыми углами, сторонами которых являются стороны полосы, прилегающей к сторонам полотнища, и вершиной, расположенной в центре полотнища; ширина полосы у края полотнища 1/2 ширины полотнища, в центре — 3/4 ширины полотнища. В центре синей полосы — фигура герба

Николаевского муниципального района — летящий к древку орёл, выполненный чёрным, белым, жёлтым и красным цветами; размах крыльев орла составляет 1/3 длины полотнища. Средняя полоса — зелёного цвета, нижняя полоса — белого цвета с волнистым верхним краем, максимальной шириной в 1/5 ширины полотнища».

Муниципально-территориальное устройство

В Николаевский муниципальный район входят 14 [муниципальных образований](#) нижнего уровня, в том числе 3 [городских](#) и 11 [сельских поселений](#), а также 1 [межселенная территория](#) без какого-либо статуса муниципального образования

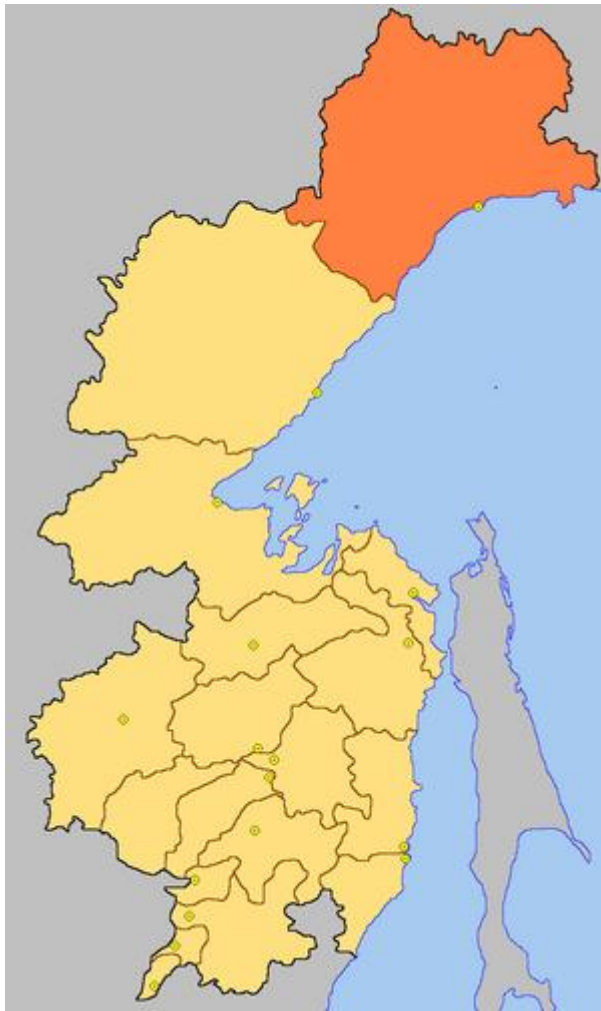
Населённые пункты [\[править\]](#) | [править код](#)

В Николаевском районе 28 населённых пунктов, в том числе 3 городских (из которых 2 рабочих посёлка (пгт) и 1 город) и 25 сельских

1	Алеевка	село	↘ 29 ^[28]	Нижнепронгенское сельское поселение
2	Алексеевка	село	↘ 1 ^[28]	Нижнепронгенское сельское поселение
3	Байдукowo	село	↘ 0 ^[28]	Пуирское сельское поселение
4	Виданово	село	↘ 18 ^[28]	Нигирское сельское поселение
5	Власьево	село	→ 7 ^[28]	межселенная территория
6	Гырман	село	↘ 39 ^[28]	Магинское сельское поселение
7	Джаоре	село	→ 0 ^[28]	Нижнепронгенское сельское поселение
8	Иннокентьевка	село	↘ 416 ^[28]	Иннокентьевское сельское поселение
9	Константиновка	село	↘ 435 ^[28]	Константиновское сельское поселение
10	Красное	село	↘ 642 ^[28]	Красносельское сельское поселение
11	Лазарев	рабочий посёлок	↘ 878 ^[33]	городское поселение посёлок Лазарев
12	Литке	село	↘ 2 ^[28]	Члянское сельское поселение
13	Маго	посёлок	↘ 854 ^[28]	Магинское сельское поселение
14	Макаровка	село	↘ 2 ^[28]	Пуирское сельское поселение
15	Многовершинный	рабочий посёлок	↘ 1425 ^[33]	городское поселение посёлок Многовершинный
16	Нигирь	село	↘ 233 ^[28]	Нигирское сельское поселение
17	Нижнее Пронге	посёлок	↘ 118 ^[28]	Нижнепронгенское сельское поселение
18	Николаевск-на-Амуре	город	↘ 17 983 ^[33]	городское поселение город Николаевск-на-Амуре
19	Озерпах	посёлок	↘ 140 ^[28]	Озерпахское сельское поселение
20	Орель-Чля	село	↘ 20 ^[28]	Сельское поселение «Село Орель-Чля»
21	Оремиф	село	↘ 129 ^[28]	Оремифское сельское поселение
22	Подгорное	село	↘ 5 ^[28]	Константиновское сельское поселение
23	Пуир	посёлок	↘ 0 ^[28]	Пуирское сельское поселение
24	Сахаровка	село	↘ 24 ^[28]	Иннокентьевское сельское поселение
25	Свободное	село	→ 0 ^[28]	Озерпахское сельское поселение

26	Тнейвах	село	↘13 ^[28]	Оремифское сельское поселение
27	Чля	село	↘294 ^[28]	Члянское сельское поселение
28	Чныррах	посёлок	↘154 ^[28]	Красносельское сельское поселение

Охотский район




Охотский муниципальный округ — самый северный район Хабаровского края, расположен вдоль северо-западного побережья Охотского моря. Длина береговой линии составляет 520 км. Общая площадь округа — 162 830 км², максимальное удаление северо-восточной границы округа от береговой линии — 360 км. Округ граничит на севере и северо-западе с Республикой Саха (Якутия), на северо-востоке с Магаданской областью, на юго-западе с Аяно-Майским районом Хабаровского края.

Поверхность округа — система горных хребтов и отрогов (Джугджур, Юдомо-Майский, Прибрежный, Сунтар-Хаята, Юдомский, Ульбейский), прорезанных сетью речных долин. По побережью от реки Ульи до реки Иня идёт 200-километровая полоса — Приморская низменность, сливающаяся с Нижнекухтуйской равниной и достигающая наибольшего развития по рекам Охоте и Кухтую.

Основные реки: Ленский бассейн — Юдома, Мая, Аллах-Юнь; бассейн Охотского моря — Иня, Ульбея, Охота, Кухтуй, Урак; бассейн Восточно-Сибирского моря — Кулу (Колыма). Реки несудоходны, только в устья заходят катера и баржи грузоподъёмностью до 500 т (в устье Кухтуя — до 100 т). Наиболее крупные озёра: Тунгар, Хизинджа, Номанкур, Хэл-Дэги.

Герб Охотского муниципального округа



Геральдическое описание герба Охотского района гласит: "В лазоревом поле над серебряной оконечностью, завершённой бегущими влево волнами - вверху золотой штандарт с орлом времён Екатерины II, древко которого положено поперек якорей того же металла накрест; внизу - выходящий червлёный шар (диск), окружённый в два ряда семью половинами малых шаров той же финифти (четверо снаружи; прямой стороной обращены к большому шару); все червлёные фигуры тонко окаймлены золотом"

"Герб разработан с учётом исторического герба города Охотска Иркутского Наместничества, Высочайше утверждённого 26 октября 1790 года (по старому стилю), подлинное описание которого гласит: "В верхней части щита герб Иркутский. В нижней части в голубом поле, положенные два якоря и над ними штандарт, в знак того, что в сем городе находится порт". Охотская земля имеет богатую историю. Охотск основан в 1647 году отрядом казаков во главе с С.А.Шелковником, как зимовье и затем здесь был построен острог. В 1716 году на этом месте было спущено на воду первое, построенное на Тихоокеанском побережье судно - ладья "Восток", на котором был проложен морской путь на Камчатку. Долгое время Охотск был главным портом Тихоокеанского побережья и являлся одним из самых

восточных городов России. Вся композиция герба подчёркивает уникальную историю Охотского края:

изображение [якорей](#) и Императорского штандарта показывает особую важность охотской земли как отправного пункта многих морских Тихоокеанских экспедиций на протяжении нескольких столетий;

волны подчёркивают расположение района в прибрежной территории и символизируют важность морских ресурсов в жизни местного населения; [солнце](#) аллегорически указывает на лучшие качества жители района, которые одними из первых в нашей стране встречают рассвет - трудолюбие, радушие, оптимизм; в геральдике солнце - символ света, тепла и жизни.

Золото в геральдике символизирует богатство, стабильность, уважение, интеллект. Серебро - символ чистоты, совершенства, искренности, мира и взаимопонимания. Лазоревый (синий, голубой) цвет - символ чести, благородства, возвышенных устремлений, а также водных просторов и чистого неба. Червлёный (красный) цвет - символ мужества, силы, труда, красоты. Чёрный цвет - символ мудрости, вечности, свободы".

Муниципально-территориальное устройство

В Охотский муниципальный округ входят 8 [муниципальных образований](#) нижнего уровня, в том числе 1 [городское](#) и 7 [сельских поселений](#)

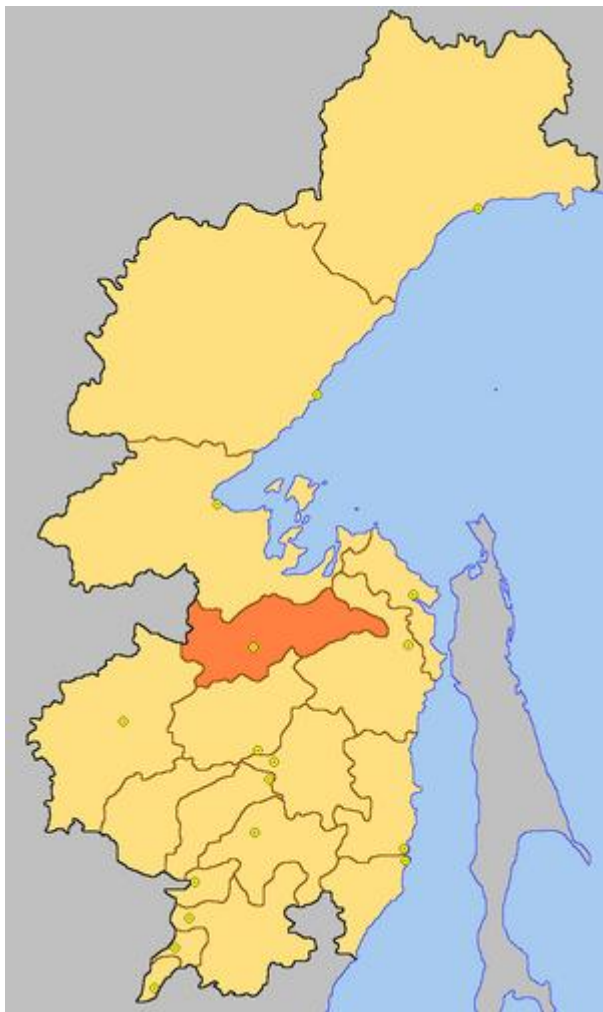
Населённые пункты

В Охотском округе

13 населённых пунктов, в том числе 1 городской (рабочий посёлок) и 12 сельских^[33].

Список населённых пунктов района				
№	Населённый пункт	Тип	Население	Муниципальное образование
1	Арка	село	↗634 ^[27]	Аркинское сельское поселение
2	Аэропорт	посёлок	↘299 ^[27]	Булгинское сельское поселение
3	Булгин	село	↘444 ^[27]	Булгинское сельское поселение
4	Вострецово	село	↗421 ^[27]	сельское поселение «Село Вострецово»
5	Иня	село	↘243 ^[27]	Инское сельское поселение
6	Морской	посёлок	↘112 ^[27]	сельское поселение «Посёлок Морской»
7	Новая Иня	посёлок	↗286 ^[27]	Инское сельское поселение
8	Новое Устье	посёлок	↗218 ^[27]	сельское поселение «Посёлок Новое Устье»
9	Нядбаки	село	↘28 ^[27]	Инское сельское поселение
10	Охотск	рабочий посёлок	↘3257 ^[2]	городское поселение посёлок Охотск
11	Резиденция	село	↘50 ^[27]	Резидентское сельское поселение
12	Сельхозферма	посёлок	↘5 ^[27]	Инское сельское поселение
13	Усчан	посёлок	↘34 ^[27]	Инское сельское поселение

Район имени Полины Осипенко



Район имени Полины Осипенко расположен в центральной части Хабаровского края. Территория района занимает площадь 34 970 км². Район граничит на севере — с Тугуро-Чумиканским районом, на востоке — с Ульчским районом, на юге — с Солнечным районом, на юго-западе — с Верхнебуреинским районом Хабаровского края, на западе — с Амурской областью.

Западную часть района занимают хребты Ям-Алинь, Дуссе-Алинь, Эткиль-Янканский, Меваджа и Кольтоурский; в восточной части параллельно реке Амгуни — хребет Кивун, Омальский, Омельдинский и Чаятын, в центральной части района — Нимелено-Чукчагирская низменность.

Основные реки района: Амгунь и её притоки — Нимелен, Нилан, Семи, Ольджикан, Уда, Сомни. Амгунь судоходная от устья до села имени Полины Осипенко. Озёр всего около четырёх тысяч, крупнейшие — Чукчагирское (366 км²), Джевдуха (19 км²).

Герб района имени Полины Осипенко



«В лазоревом поле золотой безант, обременённый выходящей слева половиной зелёной ели и подле неё чёрным идущим соболем настороже; диск сопровожждён в правом верхнем углу положенной косвенно справа червлёной звездой о пяти лучах, тонко окаймлённой золотом, а внизу двумя серебряными сообращёнными рыбами, выгнутыми сообразно безанту».

Герб языком символов и аллегорий отражает исторические, природные и экономические особенности района.

Символика звезды в гербе многозначна:

— район носит имя лётчицы Полины Осипенко — Героя Советского Союза;

— летящая звезда — символ полёта, движения вперёд аллегорически указывает на беспосадочный перелёт Москва — Дальний Восток на самолёте «Родина», совершённый Полиной Осипенко совместно с Валентиной Гризодубовой и Мариной Расковой.

Золотой круг (безант) указывает на добычу золота, ведущуюся на территории района.

Изображения ели, соболя и дальневосточного лосося символизируют природные богатства района.

Золото в геральдике — символ богатства, уважения, стабильности, интеллекта.

Серебро — символ чистоты, благородства, мира и взаимопонимания.

Лазурь (синий, голубой цвет) в геральдике — символ чести, славы, преданности, истины, красоты и добродетели.

Зелёный цвет — символ природы, здоровья, жизненного роста.

Чёрный цвет символизирует мудрость, покой, скромность, вечность бытия.

Червлёный (красный) цвет — символ труда, мужества, силы, красоты.



Флаг района имени Полины Осипенко

«Флаг района имени Полины Осипенко представляет собой прямоугольное голубое полотнище с отношением ширины к длине 2:3, воспроизводящее композицию герба района: в середине полотнища изображён жёлтый круг, в котором расположены зелёные ветви ели и чёрный соболь; в верхнем углу у древка — наклонённая красная пятилучевая звезда с жёлтой каймой»

Муниципально-территориальное устройство

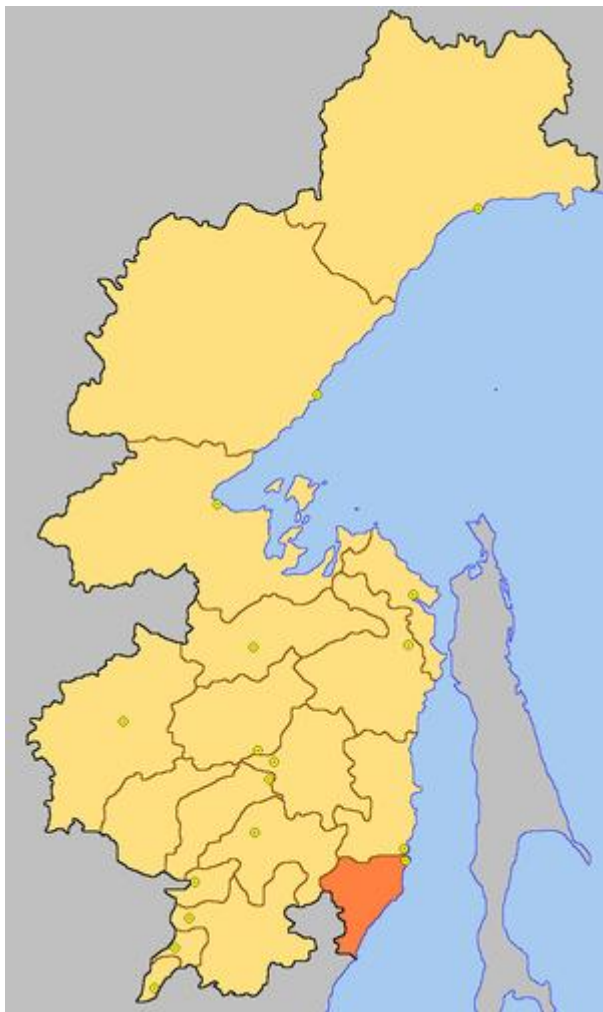
В муниципальный район входят 5 [муниципальных образований](#) нижнего уровня со статусом [сельских поселений](#), а также 1 [межселенная территория](#) без какого-либо статуса муниципального образования

Населённые пункты

В районе имени Полины Осипенко 16 населённых пунктов^[34].

Список населённых пунктов района				
№	Населённый пункт	Тип	Население	Муниципальное образование
1	Бриакан	село	↘836 ^[28]	Бриаканское сельское поселение
2	Весёлая Горка	село	↘26 ^[28]	Бриаканское сельское поселение
3	Владимировка	село	↘205 ^[28]	сельское поселение «Село Владимировка»
4	Главный Стан	село	↘59 ^[28]	Бриаканское сельское поселение
5	Гуга	село	↗2 ^[28]	сельское поселение «Село Владимировка»
6	Каменка	гидрологический пост	↗2 ^[28]	межселенная территория
7	Князево	село	↘11 ^[28]	Херпучинское сельское поселение
8	Ниланкан	контрольный пункт связи	→0 ^[28]	межселенная территория
9	Обхорошее	гидрологический пост	→1 ^[28]	межселенная территория
10	Оглонги	село	↘345 ^[28]	Херпучинское сельское поселение
11	Октябрьский	посёлок	→0 ^[28]	межселенная территория
12	имени Полины Осипенко	село	↘1817 ^[33]	сельское поселение «Село имени Полины Осипенко»
13	Тимченко	гидрологический пост	↘1 ^[28]	межселенная территория
14	Удинск	село	↘81 ^[28]	сельское поселение «Село Удинск»
15	Упагда	гидрологический пост	↘1 ^[28]	межселенная территория
16	Херпучи	посёлок	↘409 ^[28]	Херпучинское сельское поселение

Советско-Гаванский район



Район расположен на побережье Татарского пролива Японского моря. Практически всё население района компактно проживает на берегу залива Советская Гавань в северо-восточной части района, в городской агломерации; остальная территория района (кроме с. Гатка) не заселена (посёлки на побережье в настоящее время брошены).

Площадь района — 15,6 тысяч км², что составляет 1,98 % территории Хабаровского края^[11].

На севере Советско-Гаванский район граничит с Ванинским районом, на западе — с Нанайским районом (межрайонная граница проложена по водоразделу рек восток-запад, то есть по высочайшим вершинам гор), на юге — с Тернейским районом Приморского края. На востоке граница района проходит по побережью Татарского пролива, который отделяет его от острова Сахалин.

Вся территория района — горная. Значительную часть территории района занимает восточный макросклон хребта Сихотэ-Алинь. На юго-запад от агломерации вдоль береговой черты простирается хребет Советский с отметками до 560 м (гора Советская).

Советско-Гаванский район приравнен к районам Крайнего Севера.

Герб Советско-Гаванского района



Геральдическое описание (**блазон**) гласит:

В лазоревом поле поверх золотого солнца (без изображения лица) — серебряный вилообразный крест, накрытый посередине червлёным парусником и сопровождаемый в оконечности серебряной рыбой.

Вилообразный крест в гербе Советско-Гаванского района аллегорически отражает:

впадение **Коппи** (вертикальное плечо), пересекающей весь район, в **Татарский пролив** (два расходящихся плеча креста); три вида транспорта района: железнодорожный (с выходом на **БАМ**), автодорожный, связывающий район с краевым центром (автодорога **Советская Гавань—Ванино—Лидога**), и воздушный, связывающий район со всей страной и зарубежьем.

Символика трехмачтового корабля с алыми парусами (символический образ легендарного фрегата «**Паллада**») многозначна:

символ морского транспорта;

символ романтики освоения богатств **Дальнего Востока**;

символ сбывшихся надежд.

символ связи района со своим административным центром (в гербе города — также парусник).

Золотое солнце — символ созидательной силы, указывает на географическое положение района, как одного из самых восточных в стране, встречающих солнце одним из первых.

Рыба символизирует богатство рыбной фауны района, в нерестовые реки которого заходят многие виды **лососевых** и других ценных пород рыб.

Лазурь символ возвышенных устремлений, искренности, преданности, возрождения.

Серебро — символ чистоты, открытости, божественной мудрости, примирения.

Золото — символ высшей ценности, величия, великодушия, богатства, урожая.

Красный цвет — символ мужества, жизнеутверждающей силы и красоты, праздника.

Флаг Советско-Гаванского района



«Флаг Советско-Гаванского муниципального района представляет собой прямоугольное голубое полотнище с отношением ширины к длине 2:3, несущее посередине жёлтое изображение солнца, перекрытое белыми полосами (в 1/4 ширины полотнища): горизонтальной от древка до середины и расходящимися от середины к углам свободного края; поверх белых полос в середине полотнища — красное изображение парусника, плывущего к древку».

Муниципально-территориальное устройство

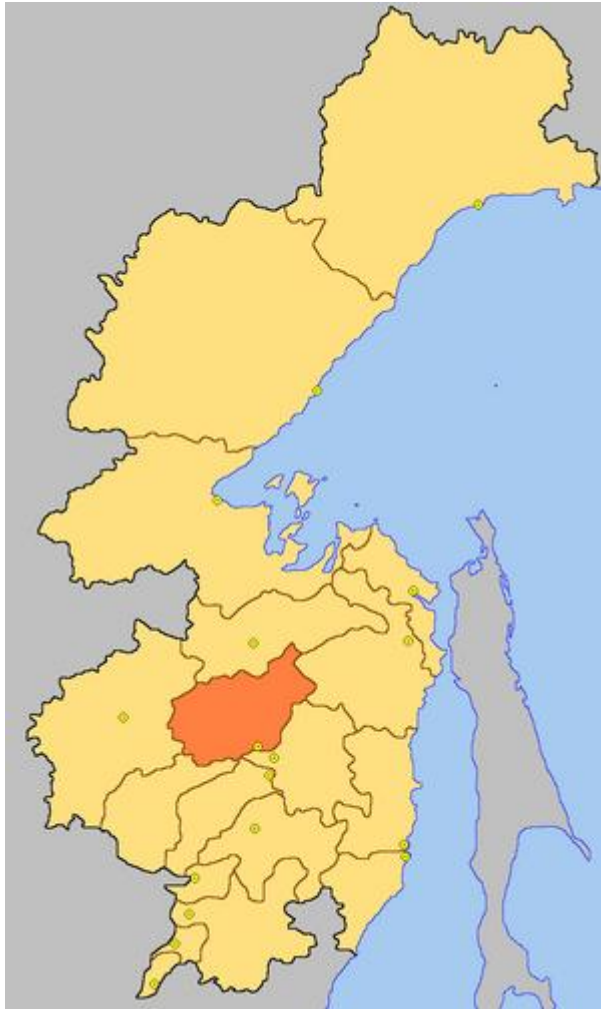
В Советско-Гаванский муниципальный район входят 5 [муниципальных образований](#) нижнего уровня, в том числе 4 [городских](#) и 1 [сельское поселение](#), а также 1 [межселенная территория](#) без статуса муниципального образования

Населённые пункты

В Советско-Гаванском районе 9 населённых пунктов, в том числе 4 городских (из которых 3 рабочих посёлка (пгт) и 1 город) и 5 сельских^[45].

Список населённых пунктов района				
№	Населённый пункт	Тип	Население	Муниципальное образование
1	Советская Гавань	город	↘23 841 ^[44]	городское поселение город Советская Гавань
2	Заветы Ильича	рабочий посёлок	↘7989 ^[44]	городское поселение рабочий посёлок Заветы Ильича
3	Лососина	рабочий посёлок	↘2493 ^[44]	городское поселение рабочий посёлок Лососина
4	Майский	рабочий посёлок	↘1839 ^[44]	городское поселение рабочий посёлок Майский
5	Гатка	посёлок	↗729 ^[40]	Гаткинское сельское поселение
6	Гроссевичи	село	↘0 ^[40]	межселенная территория
7	Иннокентьевский	посёлок	↘0 ^[40]	межселенная территория
8	Коппи	посёлок	↘0 ^[40]	межселенная территория
9	Нельма	посёлок	↘0 ^[40]	межселенная территория

Солнечный район



Солнечный район расположен в центральной части края на левом берегу Амура, в долинах рек Амгунь, Эвур и Горин. Район граничит на севере — с районом имени Полины Осипенко, на северо-востоке — с Ульчским, Комсомольским районами, на юге — с Амурским, Хабаровским, на северо-западе — с Верхнебуреинским районами.

По характеру рельефа территория района делится на три части: западную среднегорную, занятую Буреинским и Баджалским хребтами, низкогорную (северо-восток и восток) и срединную равнинную, которая представлена Эворон-Чукчагирской низменностью.

Площадь района составляет 31 085,03 км².

Крупнейшие озёра района: Эворон, Амут.

Солнечный район приравнен к районам Крайнего Севера. Средняя температура в январе — -30°C , в июле — $+18^{\circ}\text{C}$, среднегодовая сумма осадков 470—700 мм. Длительность безморозного периода составляет 100—130 дней, период с температурой выше $+10^{\circ}\text{C}$ 100—110 дней в году

Герб Солнечного района



«В червлёном (красном) поле золотое сияющее [солнце](#), диск которого окаймлён в цвет поля и обременён лазоревым поясом, на котором поставлены четыре зеленых горы ([сопки](#)), уменьшающиеся влево; ниже пояса диск косо решетчатый, с серебряными просветами. Девиз „OCCASUM NESICIO“ („Не ведаю заката“) начертан золотыми литерами на червленой, подбитой золотом ленте».

В гербе отражена легенда о районе Мяо-Чана — горном хребте, в отрогах которого расположены основные добывающие предприятия, ставшие градообразующими для поселков [Солнечный](#) и [Горный](#), и сыгравшие огромную роль в создании Солнечного района. Эта легенда о долине и речке с названием «Халдоми», что с [нанайского](#) переводится как «сумка сокровищ».

Оригинальный текст легенды не сохранился, поэтому пришлось реконструировать её на основе имеющихся сведений. Главная идея герба создавалась на следующем варианте легенды: "Летал бог над Землей и раскидывал горстями сокровища — распределял их по миру. Там кинет золото, там медь, там камни драгоценные. Летал так, летал, да устал сильно. А сумка еще тяжелая — много богатств в ней осталось, оттягивает ему руку. И когда пролетал он над горными хребтами, размахнулся сильно и швырнул свою сумку, со всеми оставшимися в ней сокровищами, вниз, в горы. Разлетелись сокровища по горам, заполнили их недра. И этот район Мяо-Чана так и называется «Халдоми» — «сумка сокровищ».

Красный цвет (основной цвет герба) есть символ мужества, храбрости, неустрашимости, героизма (а их немало потребовалось, в суровом климате, при освоении и строительстве предприятий и жилых поселков).

Девиз «Occasum nescio» переводится с латинского как «Не ведаю заката» и служит обращением от лица солнца, для обозначения неизменного благополучия района.



Флаг Солнечного района

Представляет собой красное полотнище с соотношением сторон 2:3, имеющее посередине изображение жёлтого сияющего солнца, имеющего 36 треугольных лучей, отделённых от диска красным кольцом.

Солнце, изображённое на флаге, говорит о названии района, делаая флаг «гласным», что в геральдике считается одним из классических приёмов создания флага.

Жёлтый цвет ([золото](#)) символизирует солнце, справедливость, великодушие, богатство природных ресурсов.

[Красный цвет](#) символизирует мужество, храбрость, неустрашимость, героизм, потребовавшиеся при освоении и строительстве предприятий и жилых посёлков в суровом климате.

Муниципально-территориальное устройство

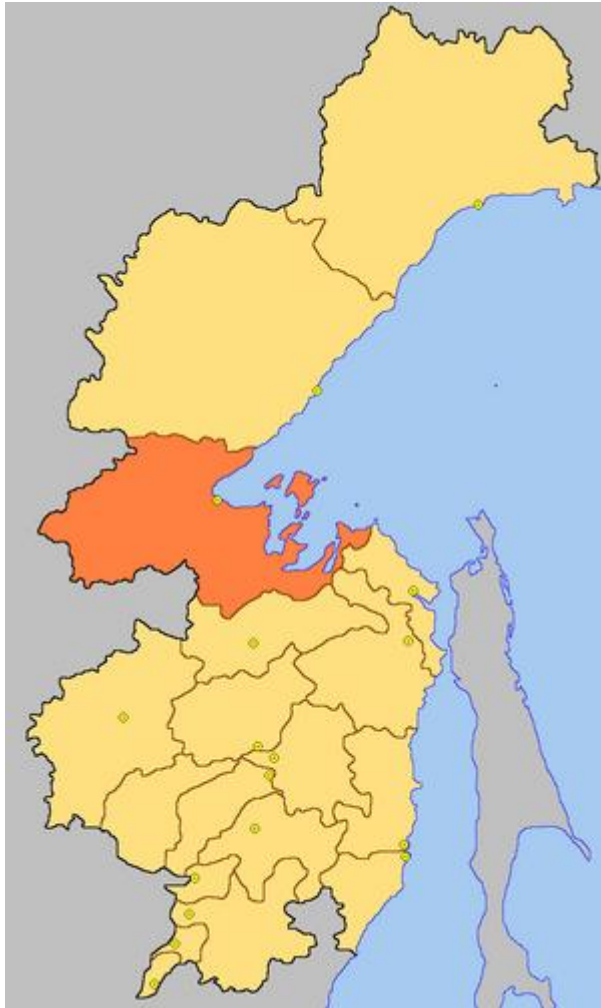
В Солнечный муниципальный район входят 11 муниципальных образований нижнего уровня, в том числе 1 городское и 10 сельских поселений

Населённые пункты

В Солнечном районе 18 населённых пунктов, в том числе 1 городской (рабочий посёлок) и 17 сельских^[32].

Список населённых пунктов района				
№	Населённый пункт	Тип	Население	Муниципальное образование
1	Амгунь	посёлок	↗393 ^[26]	Посёлок Амгунь
2	Берёзовый	посёлок	↘4442 ^[26]	Берёзовское сельское поселение
3	Болен	село	↘25 ^[26]	Дукинское сельское поселение
4	Горин	посёлок	↘3209 ^[26]	Посёлок Горин
5	Горный	посёлок	↘1134 ^[26]	Горненское сельское поселение
6	Джамку	посёлок	↘530 ^[26]	Посёлок Джамку
7	Домостроительный Завод	посёлок	↘242 ^[26]	Хурмулинское сельское поселение
8	Дуки	посёлок	↘1201 ^[26]	Дукинское сельское поселение
9	Кондон	село	↘515 ^[26]	Село Кондон
10	Лиан	посёлок	↘2 ^[26]	Хурмулинское сельское поселение
11	Мавринск	село	→0 ^[26]	Хурмулинское сельское поселение
12	Сельхоз	посёлок	↘37 ^[26]	Харпичанское сельское поселение
13	Солнечный	рабочий посёлок	↘12 253 ^[30]	Рабочий посёлок Солнечный
14	Тавлинка	село	↗331 ^[26]	Берёзовское сельское поселение
15	Хальгасо	посёлок	↗171 ^[26]	Рабочий посёлок Солнечный
16	Харпичан	посёлок	↘508 ^[26]	Харпичанское сельское поселение
17	Хурмули	посёлок	↘1661 ^[26]	Хурмулинское сельское поселение
18	Эворон	село	↘823 ^[26]	Село Эворон

Тугуро-Чумиканский район



Тугуро-Чумиканский район — один из отдаленных районов Хабаровского края, приравнен к районам Крайнего Севера^[4]. Территория района расположена в бассейне рек Уды и Тугура, с востока омывается водами Охотского моря, береговая линия которого изрезана многочисленными заливами. В состав района входят Шантарские острова — архипелаг из 15 островов. Поверхность района представлена сложным сочетанием разнообразных форм рельефа, господствующее положение занимают горы. Максимальные отметки высот превышают 1000 м над уровнем моря на севере, 1500 м — на западе, 2300 м — на центральном участке южной границы. Равнинные пространства приурочены к долинам рек Уды и Тугура, а также к узкой полосе вдоль побережья. Наиболее крупные озёра района: Большое, Мухтеля, Бокон и Лилимун.

Территория района занимает площадь 96 080 км². Район граничит на севере с Аяно-Майским районом, на северо-западе, западе и юго-западе — с Амурской областью, на юге — с районом имени Полины Осипенко, на юго-востоке — с Ульчским и Николаевским районами Хабаровского края.

Герб Тугуро-Чумиканского района



«В зелёном поле с лазоревой (синей, голубой) оконечностью завершённой золотом, обременённой шестью серебряными малыми рыбами (три, две, одна) — два сообращённых и восстающих северных оленя того же металла и между ними — поддерживаемый ими золотой тарч (круглый щит), поверх которого положена червлёная (красная) стрела в левую перевязь».

Герб Тугуро-Чумиканского муниципального района может воспроизводиться в двух равно допустимых версиях: без вольной части и с вольной частью — четырехугольником, примыкающим к верхнему правому углу щита с воспроизведенным в нем гербом Хабаровского края.

Герб Тугуро-Чумиканского муниципального района в соответствии с Методическими рекомендациями по разработке и использованию официальных символов муниципальных образований (Раздел 2, Глава VIII, п.п. 45-46), утверждёнными геральдическим Советом при Президенте Российской Федерации 28 июня 2006 года может

воспроизводиться со статусной короной установленного образца.

Герб Тугуро-Чумиканского района языком символов и аллегорий отражает характерные особенности самобытной своеобразной культуры коренного народа, особенности развития района, его богатство.

Два оленя в гербе района: дикий и домашний (с одетой уздечкой) символизируют прошлое, настоящее и будущее района. Большую часть населения составляют коренные жители — эвенки оленеводы.

Зелёный цвет — символ природы, здоровья, молодости, жизненной энергии отражает территорию района большей частью, покрытую тайгой.

Золотой щит аллегорически говорит о богатых недрах района, в том числе и золотом.

Золото — символ богатства, стабильности, процветания, интеллекта и уважения.

Стрела символизирует распространённую здесь охоту на пушного зверя. Направление стрелы аллегорически показывает на географическое расположение Тугуро-Чумиканского района на северо-востоке Хабаровского края.

Красный цвет — символ труда, силы, мужества, красоты.

Голубая оконечность с рыбами отражает развитое рыболовство и расположение района на побережье Охотского моря.

Серебро — символ чистоты, совершенства, мира и взаимопонимания, бескрайних северных просторов и снега.

Шесть рыб также образно указывают на шесть населённых пунктов, входящих в состав района.

Флаг Тугуро-Чумиканского района



«Прямоугольное полотнище с отношением ширины к длине 2:3, состоящее из трёх горизонтальных полос: зелёной, жёлтой и голубой (в соотношении 9:1:3), на зелёной полосе изображены два белых оленя, держащих жёлтый щит и красную стрелу, на голубой — шесть белых рыб».

Муниципально-территориальное устройство

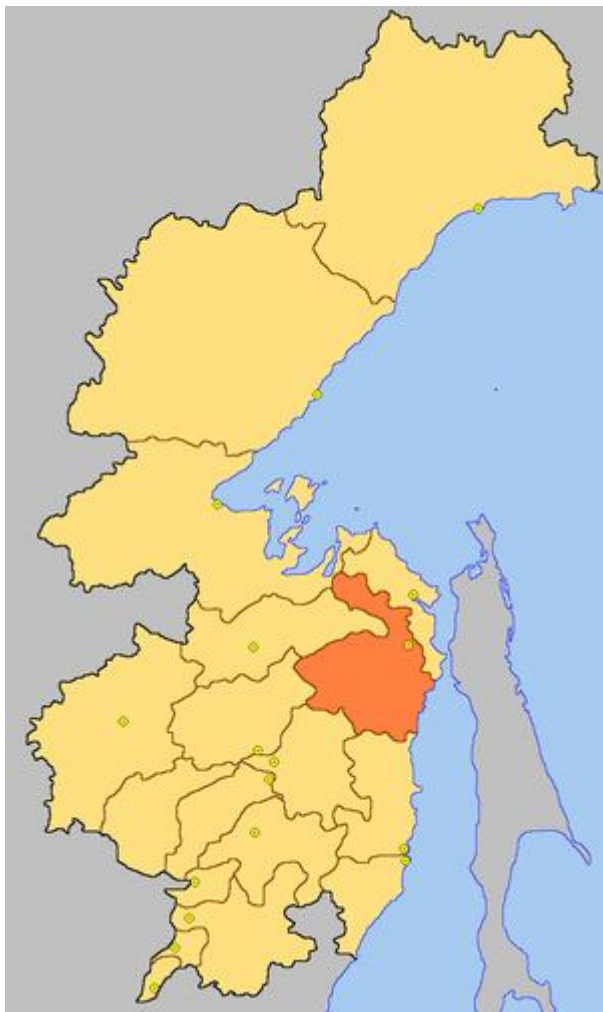
В Тугуро-Чумиканский муниципальный район входят 5 муниципальных образований нижнего уровня со статусом сельских поселений, а также 1 межселенная территория без какого-либо статуса муниципального образования

Населённые пункты

В Тугуро-Чумиканском районе 9 населённых пунктов

Список населённых пунктов района				
№	Населённый пункт	Тип	Население	Сельское поселение
1	Алгазея	село	↘41 ^[28]	Село Алгазея
2	Большой Шантар	метеостанция	↘0 ^[28]	межселенная территория
3	Бурукан	метеостанция	↘0 ^[28]	межселенная территория
4	Джана	метеостанция	↘0 ^[28]	межселенная территория
5	Неран	село	↘45 ^[28]	Село Чумикан
6	Тором	село	↘45 ^[28]	Село Тором
7	Тугур	село	↘315 ^[28]	Село Тугур
8	Удское	село	↘339 ^[28]	Село Удское
9	Чумикан	село	↘1055 ^[28]	Село Чумикан

Ульчский район



Ульчский район расположен в центрально-восточной части Хабаровского края, протянувшись вдоль реки Амур с севера на юг на 340 км. Территория района занимает площадь 39 310 км². Район граничит на юге — с Ванинским и Комсомольскими районами, на северо-западе — с районом имени Полины Осипенко, на севере — с Николаевским районом. На востоке омывается водами Татарского пролива.

Территория района неоднородна, значительную её часть занимают Удыльско-Кизинская и Амуро-Амгуньская низменности. На северо-западе протянулся Чаятынский хребет со средними высотами в 500—600 метров, максимальными — до 980 метров. Правобережье реки Амур представляет собой плато вулканического происхождения с высотами до 700—800 метров, расчленённое небольшими реками. Отдельные вершины здесь представляют конусы древних вулканов (вершины на мысах Сушева, Чихачева, в районе озёр Кади и Кизи). К югу от озера Кизи, в верховьях правого притока рек Яй и Муты простираются северные отроги Голого хребта Хумми, высшая его точка — гора Шаман — возвышается на 1182 метра.

Река Амур играет значительную роль в жизни населения и развитии экономики района. Она связывает почти все населённые пункты района с городами Николаевском-на-Амуре, Комсомольском-на-Амуре, Амурском и Хабаровском. Амур является не только крупнейшей водной магистралью, но и базой для хозяйственной деятельности рыболовецких колхозов. В него впадают около 160 рек различной длины: Амгунь, Бичи, Пильда, Лимури, Яй и другие.

Самым крупным озером является озеро Удыль (площадь 390 км²), связанное с рекой Амур через Ухтинскую протоку. Другими крупными озёрами являются Кизи, Кади, Иркутское, Дудинское, Черемшанное, Халанское, Дальжинское, Акшинское.

Большое значение для района имеет и то, что он с восточной стороны имеет выход в Татарский пролив. Большая часть заготавливаемого леса в районе вывозится морским путём через порт Де-Кастри.



Герб Ульчского района

«Герб выполнен на щите французской геральдической формы, разделенном на три поля горизонтальными линиями. В верхней части герба на сером фоне расположена надпись „Ульчский район“, выполненная в желтом цвете. В центральной части щита, на фоне трехцветного [флага Хабаровского края](#) изображено:

на поле зелёного цвета — [белоплечий орлан](#), выполненный в серо-белом цвете;

на поле белого цвета — символическое изображение дерева хвойной породы, выполненное в серых тонах;

на поле синего цвета — рыба [лососевой](#) породы, выполненная в серых тонах;

в нижней части щита, на зелёном фоне изображён традиционный Ульчский национальный орнамент, выполненный в белом цвете».

Герб составлен по определенным правилам. Он является своеобразным памятником преемственности истории и культуры, отражает природно-климатическую особенность и основную направленность традиций населения района.

Белоплечий орлан символизирует уникальность Ульчского района, на территории которого расположена самая многочисленная и известная во всем мире популяция этой редкой птицы.

Изображение дерева хвойной породы символизирует обширные лесные богатства района, основу экономики которого составляет лесная отрасль.

Рыба лососевых пород символизирует богатство района биологическими ресурсами.

Муниципально-территориальное устройство

В Ульяновский муниципальный район входят 18 [муниципальных образований](#) нижнего уровня со статусом [сельских поселени](#)

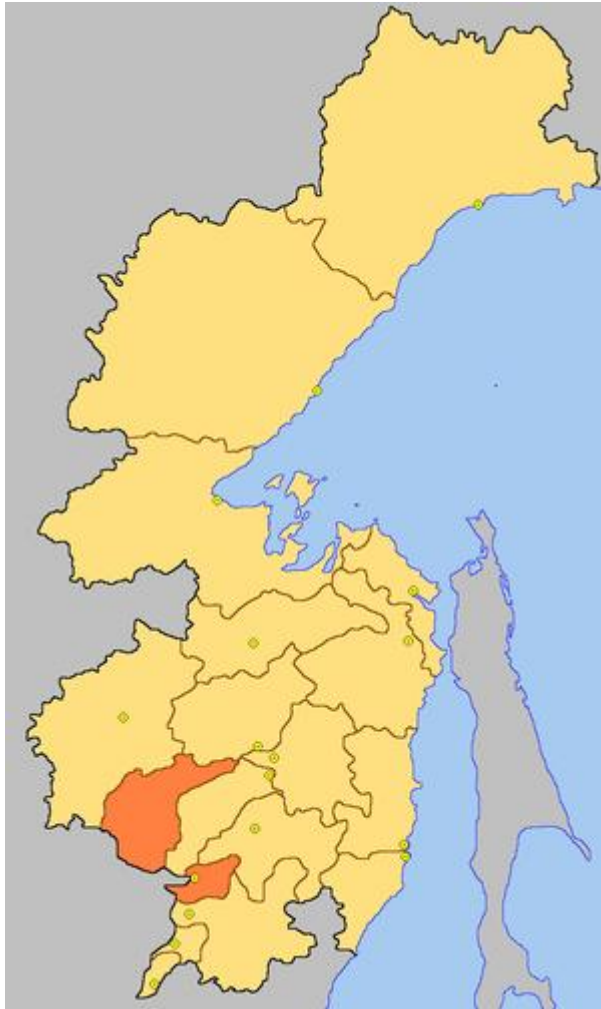
Населённые пункт

В Ульяновском районе 32 населённых пункта

1	Аннинские Минеральные Воды	село	↘161 ^[26]	Сусанинское
2	Белоглинка	село	↘11 ^[26]	Тырское
3	Богородское	село	↗3316 ^[26]	Село Богородское
4	Большие Санники	село	↘244 ^[26]	Санниковское
5	Булава	село	↗1508 ^[26]	Село Булава
6	Быстринск	посёлок	↘151 ^[26]	Быстринское
7	Воскресенское	село	↘0 ^[26]	Сусанинское
8	Де-Кастри	посёлок	↘2658 ^[26]	Де-Кастринское
9	Дуди	село	↘206 ^[26]	Село Дуди
10	имени Максима Горького	село	↘3 ^[26]	Киселёвское
11	Калиновка	село	↘129 ^[26]	Село Калиновка
12	Кальма	село	↘58 ^[26]	Тырское
13	Кизи	село	↘0 ^[26]	Де-Кастринское
14	Киселёвка	село	↘567 ^[26]	Киселёвское
15	Ключевой	посёлок	↘16 ^[26]	Киселёвское
16	Кольчём	село	↘29 ^[26]	Солонцовское
17	Мариинский Рейд	посёлок	↘336 ^[26]	Мариинское
18	Мариинское	село	↘454 ^[26]	Мариинское
19	Монгол	село	↘100 ^[26]	Савинское
20	Нижняя Гавань	село	↘102 ^[26]	Село Нижняя Гавань
21	Новотроицкое	село	↘0 ^[26]	Тахтинское
22	Решающий	посёлок	↘141 ^[26]	Быстринское
23	Савинское	село	↘266 ^[26]	Савинское
24	Солонцы	село	↘320 ^[26]	Солонцовское

25	Софийск	село	↘620 ^[26]	Село Софийск
26	Сусанино	село	↘720 ^[26]	Сусанинское
27	Тахта	село	↘572 ^[26]	Тахтинское
28	Тулинское	село	→0 ^[26]	Санниковское
29	Тыр	посёлок	↘463 ^[26]	Тырское
30	Ухта	село	↘123 ^[26]	Село Ухта
31	Циммермановка	посёлок	↗1314 ^[26]	Посёлок Циммермановка
32	Чильба	село	↘16 ^[26]	Де-Кастринское

Хабаровский район



Хабаровский район расположен в юго-западной части Хабаровского края. На юго-западе граничит с [КНР](#). Состоит из двух отдельных частей, разделённых территорией [Амурского района](#) и рекой [Амур](#). Южная (правобережная) часть расположена вокруг города Хабаровска, а северная (левобережная) — по левому берегу реки [Амур](#), в бассейне реки [Тунгуска](#) и её притоков. Граничит со следующими районами Хабаровского края: с [Солнечным](#) и [Верхнебуреинским](#) на севере и северо-западе, с [Амурским](#) в центре, с [районом имени Лазо](#) на юге, с [Нанайским](#) — на востоке. На западе граничит с [Еврейской автономной областью](#).

Основные

реки — [Амур](#), [Уссури](#) и [Амурская протока](#), [Сита](#), [Обор](#), [Тунгуска](#), [Кур](#), [Урми](#), [Каменушка](#), [Чирки](#), [Осиновая](#). [Петропавловское озеро](#) — самое большое озеро района, связано с Амуром через протоки Кривая, Чепчики, Малышевская и Петропавловская. В районе также находится искусственное озеро [Благодатное](#).

Герб Хабаровского района



«В поле, разделённом опрокинутым узким серебряным вилообразным крестом на зелень, червлень и лазурь, поверх всего — восстающий золотой [тигр](#), сопровождаемый вверху справа золотым пучком [колосьев](#), а слева серебряной [кедровой](#) шишкой с иглами того же металла».

Герб Хабаровского муниципального района, может воспроизводиться в двух равно допустимых версиях: без вольной части и с вольной частью (четырёхугольником, примыкающим к верхнему правому углу щита) с воспроизведённым в нем гербом Хабаровского края.

Герб Хабаровского муниципального района может воспроизводиться без короны и со статусной территориальной [коронай](#).

Геральдическая фигура — вилообразный крест в гербе Хабаровского муниципального района многозначна и символизирует:

— три основные автомобильные магистрали: [М60 Хабаровск—Владивосток](#) (с выездом на автомагистраль Хабаровск—[Чита](#)), Хабаровск—[Находка](#) и Хабаровск—[Комсомольск-на-Амуре](#);

— три железнодорожных направления: южное (на Владивосток и [Восточный порт](#)), западное (на [Москву](#)) и северное (на Комсомольск-на-Амуре);

— расположение Хабаровского района в месте впадения в [Амур](#) реки [Уссури](#).

Хабаровский край — ареал занесённых в [Красную книгу России амурских тигров](#). Тигр в геральдике — это не только символ ярости и силы, но и символ отваги, смелости. Тигр — символ богатства и величия фауны [Дальнего Востока](#). Связь района и центра Хабаровского края — города Хабаровск, также символически передается образом тигра, как одной из фигур (одной из фигур [герба города](#)).

Хабаровский муниципальный район расположен вокруг большого индустриального города, центра края — Хабаровска. И поэтому одна из задач района — обеспечение города сельскохозяйственной продукцией, что символически отражено в гербе и зелёным цветом, и хлебными колосьями. Сноп из колосьев является также символом единения, общности;

В Хабаровском муниципальном районе много лесов, в левобережной части района находится охотничье хозяйство и развита лесозаготовка, в южной, правобережной части проводятся лесовосстановление и лесоустройство, расположен государственный природный заповедник (что символически отражено кедровой веткой с шишкой). Кедр — это символ величия и долголетия. Кедр — основная лесообразующая хвойная порода кедрово-широколиственных и хвойных лесов, основа питания животных экосистемы лесов, ценное лекарственное сырьё — кедровое масло, успешно применяемое в [медицине](#).

Зелёный цвет символизирует весну, здоровье, природу, надежду.

Серебро — символ чистоты, открытости, примирения.

Лазурь — символ возвышенных устремлений, искренности, преданности, возрождения.

Золото — символ высшей ценности, величия, великодушия, богатства, урожая.

Муниципально-территориальное устройство

В Хабаровский муниципальный район входят 27 муниципальных образований нижнего уровня, в том числе 1 городское и 26 сельских поселени

Населённые пунктыпунктов, в том числе 1 городской (рабочий посёлок) и 69 сельских^[32].

1	Анастасьевка	село	↘1723 ^[27]	Анастасьевское
2	Благодатное	село	↘834 ^[27]	Князе-Волконское
3	Бычиха	село	↘1711 ^[27]	Село Бычиха
4	Виноградовка	село	↗1178 ^[27]	Мичуринское
5	Воронежское-1	село	↗11 ^[27]	Мичуринское
6	Воронежское-2	село	↗249 ^[27]	Мичуринское
7	Воронежское-3	село	↗121 ^[27]	Мичуринское
8	Восточное	село	↘2996 ^[27]	Восточное
9	Восход	село	↘139 ^[27]	Осиновореченское
10	Вятское	село	↘891 ^[27]	Елабужское
11	Галкино	село	↘964 ^[27]	Галкинское
12	Гаровка-1	село	↘1259 ^[27]	Ракитненское
13	Гаровка-2	село	↘1618 ^[27]	Ракитненское
14	Догордон	посёлок	↘57 ^[27]	Куканское
15	Дружба	село	↘1921 ^[27]	Дружбинское
16	Елабуга	село	↘416 ^[27]	Елабужское
17	Заозёрное	село	↘2074 ^[27]	Тополевское
18	Иванковцы	село	→3 ^[27]	Побединское
19	Ильинка	село	↗3228 ^[27]	Село Ильинка
20	Казакевичево	село	↗869 ^[27]	Село Казакевичево
21	Калинка	село	↘1880 ^[27]	Сергеевское
22	Князе-Волконское	село	↘6758 ^[27]	Князе-Волконское
23	Константиновка	село	↗421 ^[27]	Галкинское
24	Корсаково-1	село	↘868 ^[27]	Корсаковское
25	Корсаково-2	село	↗279 ^[27]	Корсаковское
26	Корфовский	рабочий посёлок	↗4894 ^[3]	Корфовское

27	Краснознаменка	село	↗57 ^[27]	Анастасьевское
28	Краснореченское	село	↗2317 ^[27]	Корсаковское
29	Красносельское	село	↘4 ^[27]	Елабужское
30	Кукан	посёлок	↘738 ^[27]	Куканское
31	Лесное	село	↘114 ^[27]	Дружбинское
32	Малиновка	село	↗197 ^[27]	Восточное
33	Малышево	село	↘745 ^[27]	Малышевское
34	Матвеевка	село	↘2914 ^[27]	Тополевское
35	Мирное	село	↗3715 ^[27]	Мирненское
36	Мичуринское	село	↗1357 ^[27]	Мичуринское
37	Нагорное	село	↗585 ^[27]	Мичуринское
38	Наумовка	село	↘65 ^[27]	Наумовское
39	Некрасовка	село	↗9479 ^[27]	Село Некрасовка
40	Новокаменка	село	↗7 ^[27]	Мичуринское
41	Новокуровка	село	↘310 ^[27]	Село Новокуровка
42	Новотроицкое	село	↘200 ^[27]	Село Бычиха
43	Осиновая Речка	село	↘1463 ^[27]	Осиновореченское
44	Пасека	село	↘243 ^[27]	Побединское
45	Петропавловка	село	↗242 ^[27]	Село Петропавловка
46	Победа	посёлок	↘425 ^[27]	Побединское
47	Ракитное	село	↘2311 ^[27]	Ракитненское
48	Ровное	село	↗125 ^[27]	Восточное
49	Рощино	село	↗934 ^[27]	Корсаковское
50	Свечино	село	↗120 ^[27]	Галкинское
51	Сергеевка	село	↘1528 ^[27]	Сергеевское
52	Сикачи-Алян	село	↗277 ^[27]	Село Сикачи-Алян
53	Скворцово	село	↗407 ^[27]	Мирненское
54	Смирновка	село	↗223 ^[27]	Галкинское
55	Сосновка	село	↗2225 ^[27]	Корфовское
56	Таёжное	село	↘2430 ^[27]	Анастасьевское

57	Томское	село	↘2 ^[27]	Наумовское
58	Тополево	село	↗6022 ^[27]	Тополевское
59	Улика-Национальное	село	↘115 ^[27]	Улика-Национальное
60	Улика-Павловка	село	↘0 ^[27]	Улика-Национальное
61	Фёдоровка	село	↘541 ^[27]	Мичуринское
62	Хаил	село	→0 ^[27]	Побединское
63	Хехцир	посёлок	↗208 ^[27]	Корфовское
64	Челны	село	↗65 ^[27]	Село Челны
65	Чёрная Речка	село	↗1519 ^[27]	Восточное
66	Чернолесье	село	↗11 ^[27]	Малышевское
67	Чирки	посёлок	↗103 ^[27]	Корфовское
68	Чистополье	село	↗325 ^[27]	Восточное
69	18 км	посёлок	↗33 ^[27]	Корфовское
70	24 км	посёлок	↘29 ^[27]	Корфовское